



Rio Largo

**MUNICÍPIO DE RIO LARGO**  
**GABINETE DO PREFEITO**

**LIDO NO EXPEDIENTE**

Em, 13 / 02 / 25

  
Presidente

**PROJETO DE LEI N.º 003, DE 09 DE JANEIRO DE 2025.**

DISPÕE SOBRE A DELIMITAÇÃO  
DAS ÁREAS QUE COMPÕEM OS  
BAIRROS DA CIDADE DE RIO  
LARGO – ALAGOAS E DEFINE  
SUAS DENOMINAÇÕES.

APROVADO EM 1ª VOTAÇÃO

Em, 27 / 01 / 2025

  
Presidente


APROVADO EM 2ª VOTAÇÃO


Em, 04 / 02 / 2025

  
Presidente

O **PREFEITO DO MUNICÍPIO DE RIO LARGO**, no uso de suas atribuições constantes da Lei Orgânica Municipal faz saber que a Câmara de Vereadores aprovou e eu sanciono e promulgo a seguinte Lei:

**Art. 1º** A área urbana do Município de Rio Largo/AL é delimitada conforme a seguinte descrição perimétrica: Inicia-se a descrição deste perímetro no vértice **P1**, confrontando com o Limite Municipal de Maceió, definido pelas coordenadas **E: 192.914,065 m e N: 8.945.120,152 m** com azimute **238° 19' 21,77"** e distância de 3.963,86 m até o vértice **P2**, Confrontando com o Limite Municipal de Maceió e Satuba, definido pelas coordenadas **E: 189.540,745 m e N: 8.943.038,594 m** com azimute **273° 35' 43,48"** e distância de 1.126,17 m até o vértice **P3**, definido pelas coordenadas **E: 188.416,788 m e N: 8.943.109,217 m** com azimute **308° 45' 18,76"** e distância de 477,02 m até o vértice **P4**, definido pelas coordenadas **E: 188.044,792 m e N: 8.943.407,831 m** com azimute **299° 06' 43,57"** e distância de 902,80 m até o vértice **P5**, definido pelas coordenadas **E: 187.256,040 m e N: 8.943.847,063 m** com azimute **278° 44' 21,28"** e distância de 231,13 m até o vértice **P6**, definido pelas coordenadas **E: 187.027,596 m e N: 8.943.882,180 m** com azimute **306° 20' 05,50"** e distância de 224,37 m até o vértice **P7**, definido pelas coordenadas **E: 186.846,848 m e N: 8.944.015,122 m** com azimute **221° 05' 03,21"** e distância de 542,44 m até o vértice **P8**, definido pelas coordenadas **E: 186.490,374 m e N: 8.943.606,261 m** com azimute **311° 10' 34,61"** e distância de 972,36 m até o vértice **P9**, definido pelas coordenadas **E: 185.758,490 m e N: 8.944.246,442 m** com azimute **329° 15' 38,80"** e distância de 323,01 m até o vértice **P10**, definido pelas coordenadas **E: 185.593,390 m e N: 8.944.524,069 m** com azimute **6° 52' 21,46"** e distância de 194,43 m até o vértice **P11**, definido pelas coordenadas **E: 185.616,656 m e N: 8.944.717,102 m** com azimute **25° 18' 36,84"** e distância de 159,31 m até o vértice **P12**, definido pelas coordenadas **E: 185.684,764 m e N: 8.944.861,119 m** com azimute **321° 57' 46,76"** e distância de 285,33 m até o vértice **P13**, definido pelas coordenadas **E: 185.508,951 m e N: 8.945.085,850 m** com azimute **74° 41' 37,51"** e distância de 279,52 m até o vértice **P14**, definido pelas coordenadas **E: 185.778,559 m e N: 8.945.159,638 m** com azimute **80° 35' 21,11"** e distância de 340,80 m até o vértice **P15**, definido pelas coordenadas **E: 186.114,773 m e N: 8.945.215,363 m** com azimute **33° 16' 31,08"** e distância de 116,17 m até o vértice **P16**, definido pelas coordenadas **E: 186.178,509 m e N: 8.945.312,483 m** com azimute **328° 50' 51,47"** e distância de 260,95 m até o vértice **P17**, definido pelas coordenadas **E: 186.043,514 m e N: 8.945.535,805 m** com azimute **33° 47' 50,28"** e distância de **296,83 m** até o vértice **P18**, definido pelas


  
1



Rio Largo

**MUNICÍPIO DE RIO LARGO**  
**GABINETE DO PREFEITO**

coordenadas **E: 186.208,625 m** e **N: 8.945.782,470 m** com azimute **345° 40' 33,40"** e distância de 187,58 m até o vértice **P19**, definido pelas coordenadas **E: 186.162,217 m** e **N: 8.945.964,217 m** com azimute **42° 15' 26,31"** e distância de 469,61 m até o vértice **P20**, definido pelas coordenadas **E: 186.478,011 m** e **N: 8.946.311,790 m** com azimute **139° 18' 33,73"** e distância de 149,98 m até o vértice **P21**, definido pelas coordenadas **E: 186.575,795 m** e **N: 8.946.198,068 m** com azimute **185° 34' 35,85"** e distância de 131,97 m até o vértice **P22**, definido pelas coordenadas **E: 186.562,971 m** e **N: 8.946.066,727 m** com azimute **143° 06' 27,69"** e distância de 120,16 m até o vértice **P23**, definido pelas coordenadas **E: 186.635,107 m** e **N: 8.945.970,624 m** com azimute **111° 10' 14,06"** e distância de 221,76 m até o vértice **P24**, definido pelas coordenadas **E: 186.841,896 m** e **N: 8.945.890,538 m** com azimute **38° 38' 13,60"** e distância de 315,78 m até o vértice **P25**, definido pelas coordenadas **E: 187.039,067 m** e **N: 8.946.137,202 m** com azimute **46° 58' 22,42"** e distância de 476,29 m até o vértice **P26**, definido pelas coordenadas **E: 187.387,250 m** e **N: 8.946.462,196 m** com azimute **90°** e distância de 438,90 m até o vértice **P27**, definido pelas coordenadas **E: 187.826,153 m** e **N: 8.946.462,196 m** com azimute **356° 41' 09,30"** e distância de 363,95 m até o vértice **P28**, definido pelas coordenadas **E: 187.805,113 m** e **N: 8.946.825,542 m** com azimute **304° 04' 23,30"** e distância de 263,59 m até o vértice **P29**, definido pelas coordenadas **E: 187.586,779 m** e **N: 8.946.973,216 m** com azimute **305° 10' 49,90"** e distância de 515,85 m até o vértice **P30**, definido pelas coordenadas **E: 187.165,150 m** e **N: 8.947.270,428 m** com azimute **324° 21' 14,99"** e distância de 659,29 m até o vértice **P31**, definido pelas coordenadas **E: 186.780,932 m** e **N: 8.947.806,192 m** com azimute **57° 47' 31,38"** e distância de 127,00 m até o vértice **P32**, definido pelas coordenadas **E: 186.888,392 m** e **N: 8.947.873,884 m** com azimute **73° 04' 05,23"** e distância de 557,18 m até o vértice **P33**, definido pelas coordenadas **E: 187.421,419 m** e **N: 8.948.036,154 m** com azimute **72° 40' 34,97"** e distância de 368,73 m até o vértice **P34**, definido pelas coordenadas **E: 187.773,419 m** e **N: 8.948.145,949 m** com azimute **33° 12' 20,26"** e distância de 245,20 m até o vértice **P35**, definido pelas coordenadas **E: 187.907,704 m** e **N: 8.948.351,114 m** com azimute **4° 22' 08,00"** e distância de 243,76 m até o vértice **P36**, definido pelas coordenadas **E: 187.926,273 m** e **N: 8.948.594,165 m** com azimute **335° 36' 53,11"** e distância de 142,56 m até o vértice **P37**, definido pelas coordenadas **E: 187.867,413 m** e **N: 8.948.724,010 m** com azimute **298° 36' 50,93"** e distância de 365,84 m até o vértice **P38**, definido pelas coordenadas **E: 187.546,253 m** e **N: 8.948.899,215 m** com azimute **303° 49' 06,87"** e distância de 195,50 m até o vértice **P39**, definido pelas coordenadas **E: 187.383,827 m** e **N: 8.949.008,026 m** com azimute **39° 55' 24,07"** e distância de 313,73 m até o vértice **P40**, definido pelas coordenadas **E: 187.585,164 m** e **N: 8.949.248,623 m** com azimute **333° 00' 56,79"** e distância de 117,61 m até o vértice **P41**, definido pelas coordenadas **E: 187.531,798 m** e **N: 8.949.353,431 m** com azimute **292° 02' 25,19"** e distância de 460,59 m até o vértice **P42**, definido pelas coordenadas **E: 187.104,867 m** e **N: 8.949.526,272 m** com azimute **350° 56' 06,19"** e distância de 128,48 m até o vértice **P43**, definido pelas coordenadas **E: 187.084,625 m** e **N: 8.949.653,144 m** com azimute **295° 21' 46,28"** e distância de 415,67 m até o vértice **P44**, definido pelas coordenadas **E: 186.709,018 m** e **N: 8.949.831,197 m** com azimute **308° 49' 32,98"** e distância de 288,36 m até o vértice **P45**, definido pelas coordenadas **E: 186.484,373 m**


  
2



Rio Largo

**MUNICÍPIO DE RIO LARGO**  
**GABINETE DO PREFEITO**

e N: 8.950.011,983 m com azimute 291° 19' 35,08" e distância de 225,47 m até o vértice P46, definido pelas coordenadas E: 186.274,340 m e N: 8.950.093,983 m com azimute 320° 00' 04,65" e distância de 235,84 m até o vértice P47, definido pelas coordenadas E: 186.122,751 m e N: 8.950.274,648 m com azimute 354° 08' 12,55" e distância de 350,99 m até o vértice P48, definido pelas coordenadas E: 186.086,896 m e N: 8.950.623,804 m com azimute 333° 19' 23,68" e distância de 855,37 m até o vértice P49, definido pelas coordenadas E: 185.702,871 m e N: 8.951.388,125 m com azimute 6° 29' 13,82" e distância de 295,44 m até o vértice P50, definido pelas coordenadas E: 185.736,250 m e N: 8.951.681,673 m com azimute 39° 44' 55,04" e distância de 1.107,68 m até o vértice P51, definido pelas coordenadas E: 186.444,526 m e N: 8.952.533,324 m com azimute 2° 24' 46,11" e distância de 243,19 m até o vértice P52, definido pelas coordenadas E: 186.454,764 m e N: 8.952.776,297 m com azimute 45° 58' 34,20" e distância de 590,95 m até o vértice P53, definido pelas coordenadas E: 186.879,690 m e N: 8.953.186,985 m com azimute 352° 23' 57,24" e distância de 349,38 m até o vértice P54, definido pelas coordenadas E: 186.833,477 m e N: 8.953.533,300 m com azimute 333° 16' 07,22" e distância de 445,20 m até o vértice P55, definido pelas coordenadas E: 186.633,222 m e N: 8.953.930,921 m com azimute 273° 45' 19,50" e distância de 352,49 m até o vértice P56, definido pelas coordenadas E: 186.281,492 m e N: 8.953.954,008 m com azimute 325° 35' 00,67" e distância de 465,84 m até o vértice P57, definido pelas coordenadas E: 186.018,198 m e N: 8.954.338,302 m com azimute 37° 23' 43,09" e distância de 1.049,74 m até o vértice P58, definido pelas coordenadas E: 186.655,714 m e N: 8.955.172,280 m com azimute 2° 27' 21,09" e distância de 180,82 m até o vértice P59, definido pelas coordenadas E: 186.663,462 m e N: 8.955.352,932 m com azimute 317° 34' 47,58" e distância de 798,80 m até o vértice P60, definido pelas coordenadas E: 186.124,624 m e N: 8.955.942,619 m com azimute 328° 02' 10,97" e distância de 755,88 m até o vértice P61, definido pelas coordenadas E: 185.724,475 m e N: 8.956.583,897 m com azimute 22° 37' 51,59" e distância de 53,44 m até o vértice P62, definido pelas coordenadas E: 185.745,040 m e N: 8.956.633,226 m com azimute 278° 03' 11,48" e distância de 871,03 m até o vértice P63, definido pelas coordenadas E: 184.882,604 m e N: 8.956.755,250 m com azimute 267° 28' 50,73" e distância de 515,64 m até o vértice P64, definido pelas coordenadas E: 184.367,460 m e N: 8.956.732,585 m com azimute 310° 39' 07,87" e distância de 219,19 m até o vértice P65, definido pelas coordenadas E: 184.201,165 m e N: 8.956.875,380 m com azimute 348° 34' 22,12" e distância de 108,09 m até o vértice P66, definido pelas coordenadas E: 184.179,749 m e N: 8.956.981,332 m com azimute 355° 59' 10,29" e distância de 845,45 m até o vértice P67, definido pelas coordenadas E: 184.120,570 m e N: 8.957.824,710 m com azimute 74° 48' 32,23" e distância de 4.906,55 m até o vértice P68, definido pelas coordenadas E: 188.855,675 m e N: 8.959.110,415 m com azimute 169° 54' 51,00" e distância de 832,64 m até o vértice P69, definido pelas coordenadas E: 189.001,489 m e N: 8.958.290,646 m com azimute 227° 49' 29,24" e distância de 391,72 m até o vértice P70, definido pelas coordenadas E: 188.711,187 m e N: 8.958.027,645 m com azimute 180° 26' 46,67" e distância de 268,83 m até o vértice P71, definido pelas coordenadas E: 188.709,093 m e N: 8.957.758,822 m com azimute 152° 58' 06,88" e distância de 421,25 m até o vértice P72, definido pelas coordenadas E: 188.900,541 m e N:






Rio Largo

**MUNICÍPIO DE RIO LARGO**  
**GABINETE DO PREFEITO**

8.957.383,593 m com azimute  $176^{\circ} 38' 39,22''$  e distância de 473,49 m até o vértice P73, definido pelas coordenadas E: 188.928,257 m e N: 8.956.910,917 m com azimute  $181^{\circ} 22' 34,27''$  e distância de 431,95 m até o vértice P74, definido pelas coordenadas E: 188.917,883 m e N: 8.956.479,092 m com azimute  $170^{\circ} 57' 00,94''$  e distância de 854,45 m até o vértice P75, definido pelas coordenadas E: 189.052,281 m e N: 8.955.635,278 m com azimute  $136^{\circ} 53' 55,23''$  e distância de 239,84 m até o vértice P76, definido pelas coordenadas E: 189.216,163 m e N: 8.955.460,158 m com azimute  $105^{\circ} 54' 43,63''$  e distância de 871,33 m até o vértice P77, definido pelas coordenadas E: 190.054,106 m e N: 8.955.221,272 m com azimute  $147^{\circ} 30' 28,19''$  e distância de 252,43 m até o vértice P78, definido pelas coordenadas E: 190.189,705 m e N: 8.955.008,360 m com azimute  $102^{\circ} 15' 12,24''$  e distância de 643,76 m até o vértice P79, definido pelas coordenadas E: 190.818,800 m e N: 8.954.871,731 m com azimute  $91^{\circ} 34' 33,95''$  e distância de 342,67 m até o vértice P80, definido pelas coordenadas E: 191.161,340 m e N: 8.954.862,306 m com azimute  $82^{\circ} 00' 32,09''$  e distância de 1.812,31 m até o vértice P81, definido pelas coordenadas E: 192.956,055 m e N: 8.955.114,252 m com azimute  $154^{\circ} 26' 53,51''$  e distância de 470,87 m até o vértice P82, definido pelas coordenadas E: 193.159,154 m e N: 8.954.689,435 m com azimute  $200^{\circ} 10' 21,40''$  e distância de 606,02 m até o vértice P83, definido pelas coordenadas E: 192.950,167 m e N: 8.954.120,586 m com azimute  $212^{\circ} 25' 15,08''$  e distância de 887,14 m até o vértice P84, definido pelas coordenadas E: 192.474,541 m e N: 8.953.371,722 m com azimute  $199^{\circ} 05' 00,70''$  e distância de 617,17 m até o vértice P85, definido pelas coordenadas E: 192.272,760 m e N: 8.952.788,471 m com azimute  $184^{\circ} 59' 15,95''$  e distância de 234,08 m até o vértice P86, definido pelas coordenadas E: 192.252,408 m e N: 8.952.555,273 m com azimute  $154^{\circ} 16' 19,17''$  e distância de 111,09 m até o vértice P87, definido pelas coordenadas E: 192.300,634 m e N: 8.952.455,192 m com azimute  $177^{\circ} 22' 31,52''$  e distância de 1.204,85 m até o vértice P88, definido pelas coordenadas E: 192.355,806 m e N: 8.951.251,603 m com azimute  $163^{\circ} 32' 12,08''$  e distância de 1.181,66 m até o vértice P89, definido pelas coordenadas E: 192.690,691 m e N: 8.950.118,386 m com azimute  $163^{\circ} 32' 12,50''$  e distância de 166,86 m até o vértice P90, definido pelas coordenadas E: 192.737,979 m e N: 8.949.958,367 m com azimute  $150^{\circ} 46' 58,21''$  e distância de 189,66 m até o vértice P91, definido pelas coordenadas E: 192.830,554 m e N: 8.949.792,840 m com azimute  $95^{\circ} 11' 24,91''$  e distância de 242,18 m até o vértice P92, definido pelas coordenadas E: 193.071,737 m e N: 8.949.770,932 m com azimute  $111^{\circ} 12' 08,24''$  e distância de 222,11 m até o vértice P93, definido pelas coordenadas E: 193.278,813 m e N: 8.949.690,603 m com azimute  $137^{\circ} 22' 58,47''$  e distância de 205,09 m até o vértice P94, definido pelas coordenadas E: 193.417,676 m e N: 8.949.539,681 m com azimute  $167^{\circ} 44' 24,41''$  e distância de 781,93 m até o vértice P95, definido pelas coordenadas E: 193.583,716 m e N: 8.948.775,583 m com azimute  $190^{\circ} 23' 59,90''$  e distância de 954,21 m até o vértice P96, definido pelas coordenadas E: 193.411,464 m e N: 8.947.837,053 m com azimute  $103^{\circ} 23' 36,20''$  e distância de 862,04 m até o vértice P97, confrontando com o Limite Municipal de Maceió, definido pelas coordenadas E: 194.250,058 m e N: 8.947.637,374 m com azimute  $186^{\circ} 38' 01,68''$  e distância de 263,47 m até o vértice P98, confrontando com o Limite Municipal de Maceió, definido pelas coordenadas E: 194.219,621 m e N: 8.947.375,667 m com





Rio Largo

MUNICÍPIO DE RIO LARGO  
GABINETE DO PREFEITO

azimute  $209^{\circ} 36' 01,47''$  e distância de 2.567,59 m até o vértice **P99**, confrontando com o Limite Municipal de Maceió, definido pelas coordenadas **E: 192.951,364 m e N: 8.945.143,168 m** com azimute  $238^{\circ} 19' 21,41''$  e distância de 43,83 m até o vértice **P1**, encerrando este perímetro.

**Art. 2º** Ficam definidos como área urbana da cidade de Rio Largo/AL, os 10 (dez) bairros e 01 (um) Distrito Industrial, como demonstrado no mapa do Anexo I e com as seguintes denominações e suas delimitações:

- 01 – BRASIL NOVO
- 02 – SENADOR BENEDITO DE LIRA
- 03 – JESUS CRISTO
- 04 – UTINGA
- 05 – GUSTAVO PAIVA
- 06 – MATA DO ROLO
- 07 – CENTRO
- 08 – VILA RICA
- 09 – LOURENÇO DE ALBUQUERQUE
- 10 – MANOEL GONÇALVES
- 11 – DISTRITO INDUSTRIAL

**Parágrafo único.** A descrição periférica de cada um dos bairros será regulamentada por decreto do Poder Executivo, com base em estudo da Secretaria Municipal de Planejamento e Orçamento de Rio Largo, concluído através de levantamento aerofotogramétrico.

**Art. 3º** O bairro **Brasil Novo** possui a seguinte delimitação perítrica: inicia-se a descrição deste perímetro no vértice 1, definido pelas coordenadas **E: 189.540,745 m e N: 8.943.038,594 m**; segue pela **LINHA DE TOPO DA ESCARPA DO JESUS CRISTO**, confrontando com **Bairro UTINGA** com azimute  $223^{\circ} 22' 26,11''$  e distância de **1.595,68 m** até o vértice 2, definido pelas coordenadas **E: 188.717,655 m e N: 8.944.405,604 m**; segue confrontando com **Bairro JESUS CRISTO** com azimute  $255^{\circ} 28' 54,86''$  e distância de **4.066,10 m** até o vértice 3, definido pelas coordenadas **E: 192.455,989 m e N: 8.946.004,733 m**; segue pela **LINHA DE UM TALVEGUE**, confrontando com **Bairro SENADOR BENEDITO DE LIRA** com azimute  $270^{\circ} 01' 52,69''$  e distância de **996,14 m** até o vértice 4, definido pelas coordenadas **E: 192'.914,065 m e N: 8.945.120,152 m**; segue confrontando com **LIMITE MUNICIPAL DE RIO LARGO** com azimute  $256^{\circ} 54' 20,51''$  e distância de **3.963,96 m** até o vértice 1, encerrando este perímetro.

**Art. 4º** O bairro **SENADOR BENEDITO DE LIRA** possui a seguinte delimitação perítrica: Inicia-se a descrição deste perímetro no vértice 1, definido pelas coordenadas **E: 192.914,065 m e N: 8.945.120,125 m** com azimute  $335^{\circ} 46' 40,34''$ , confrontando com o Bairro Brasil Novo, e distância de 4.811,82 m até o vértice 2,





Rio Largo

**MUNICÍPIO DE RIO LARGO**  
**GABINETE DO PREFEITO**

definido pelas coordenadas **E: 190.939,896 m** e **N: 8.949.508,317 m** com **azimute 70° 47' 20,32"**, confrontando com os Bairros da Mata do Rolo e o Manoel Gonçalves e distância de 1.854,04 m até o vértice 3, definido pelas coordenadas **E: 192.690,691 m** e **N: 8.950.118,386 m** com **azimute 156° 45' 01,39"**, confrontando com o Bairro Manoel Gonçalves e distância de 354,32 m até o vértice 4, definido pelas coordenadas **E: 192.830,554 m** e **N: 8.949.792,840 m** com **azimute 95° 11' 24,91"** e distância de 242,18 m até o vértice 5, definido pelas coordenadas **E: 193.071,737 m** e **N: 8.949.770,932 m** com **azimute 111° 12' 08,24"** e distância de 222,11 m até o vértice 6, definido pelas coordenadas **E: 193.278,813 m** e **N: 8.949.690,603 m** com **azimute 173° 07' 13,10"** e distância de 1.159,27 m até o vértice 7, definido pelas coordenadas **E: 193.417,676 m** e **N: 8.948.539,681 m** com **azimute 35° 08' 23,50"** e distância de 288,48 m até o vértice 8, definido pelas coordenadas **E: 193.583,716 m** e **N: 8.948.775,583 m** com **azimute 190° 23' 59,90"** e distância de 954,21 m até o vértice 9, definido pelas coordenadas **E: 193.411,464 m** e **N: 8.947.837,053 m** com **azimute 103° 23' 36,20"** e distância de 862,04 m até o vértice 10, definido pelas coordenadas **E: 194.250,058 m** e **N: 8.947.637,374 m** com **azimute 186° 38' 01,68"**, confrontando com o Limite municipal e distância de 263,47 m até o vértice 11, definido pelas coordenadas **E: 194.219,621 m** e **N: 8.947.375,667 m** com **azimute 209° 36' 01,47"**, confrontando com o Limite municipal e distância de 2.567,59 m até o vértice 12, definido pelas coordenadas **E: 192.951,364 m** e **N: 8.945.143,168 m** com **azimute 238° 17' 33,31"**, confrontando com o Limite municipal e distância de 43,84 m até o vértice 1, encerrando este perímetro.

**Art. 5°** O bairro **JESUS CRISTO** possui a seguinte delimitação perimétrica: inicia-se a descrição deste perímetro no vértice 1, definido pelas coordenadas: **E: 190.968,876 m** e **N: 8.949.426,983 m**; segue confrontando com **Bairro SENADOR BENEDITO DE LIRA** com **azimute 156° 30' 46,82"** e distância de 3.731,39 m até o vértice 2, definido pelas coordenadas **E: 192.455,989 m** e **N: 8.946.004,733 m**; segue confrontando com **Bairro BRASIL NOVO** com **azimute 246° 50' 25,62"** e distância de 4.066,00 m até o vértice 3, definido pelas coordenadas: **E: 188.717,655 m** e **N: 8.944.405,604 m**; segue confrontando com **Bairro UTINGA** com **azimute 12° 01' 54,75"** e distância 425,42 m até o vértice 4, definido pelas coordenadas **E: 188.806,336 m** e **N: 8.944.821,677 m**; segue confrontando com **Bairro UTINGA** com **azimute 339° 18' 28,81"** e distância de 386,18 m até o vértice 5, definido pelas coordenadas **E: 188.669,883 m** e **N: 8.945.182,942 m**; segue confrontando com **Bairro UTINGA** com **azimute 81° 20' 33,96"** e distância de 553,86 m até o vértice 6, definido pelas coordenadas **E: 189.217,435 m** e **N: 8.945.266,311 m**; segue confrontando com **Bairro UTINGA** com **azimute 74° 48' 33,13"** e distância 575,71 m até o vértice 7, definido pelas coordenadas **E: 189.773,030 m** e **N: 8.945.417,167 m**; segue confrontando com **Bairro UTINGA** com **azimute 29° 41' 09,24"** e distância 636,92 m até o vértice 8, definido pelas coordenadas **E: 190.088,460 m** e **N: 8.945.970,491 m**; segue confrontando com **Bairro UTINGA** com **azimute 351° 07' 43,83"** e distância 592,63 m até o vértice 9, definido pelas coordenadas **E: 189.997,069 m** e **N: 8.946.556,030 m**; segue confrontando com **Bairro UTINGA** com **azimute 18° 00' 32,51"** e distância 614,37 m até o vértice 10, definido pelas coordenadas **E: 190.187,011 m** e **N: 8.947.140,298 m**; segue confrontando






Rio Largo

**MUNICÍPIO DE RIO LARGO**  
**GABINETE DO PREFEITO**

com **Bairro UTINGA** com azimute  $334^{\circ} 59' 11,86''$  e distância **553,45 m** até o vértice **11**, definido pelas coordenadas **E: 189.952,997 m** e **N: 8.947.641,837 m**; segue confrontando com **Bairro UTINGA** com azimute  $340^{\circ} 11' 32,89''$  e distância **328,18 m** até o vértice **12**, definido pelas coordenadas **E: 189.841,790 m** e **N: 8.947.950,599 m**; segue confrontando com **Bairro GUSTAVO PAIVA** com azimute  $312^{\circ} 26' 07,80''$  e distância **358,04 m** até o vértice **13**, definido pelas coordenadas **E: 189.577,542 m** e **N: 8.948.192,191 m**; segue confrontando com **Bairro MATA DO ROLO** com azimute  $69^{\circ} 17' 39,43''$  e distância **922,63 m** até o vértice **14**, definido pelas coordenadas **E: 190.440,582 m** e **N: 8.948.518,405 m**; segue confrontando com **Bairro MATA DO ROLO** com azimute  $30^{\circ} 10' 33,32''$  e distância de **1.051,00 m** até o vértice **1**, encerrando este perímetro.


**Art. 6º** O bairro **Utinga** possui a seguinte delimitação perimétrica: inicia-se a descrição deste perímetro no vértice **1**, definido pelas coordenadas **E: 189.540,745 m** e **N: 8.943.038,595 m**; segue confrontando com o **Bairro BRASIL NOVO** com azimute  $328^{\circ} 56' 50,79''$  e distância de **1.595,68 m** até o vértice **2**, definido pelas coordenadas **E: 188.717,655 m** e **N: 8.944.405,604 m**; segue confrontando com **Bairro JESUS CRISTO** com azimute  $303^{\circ} 34' 51,45''$  e distância de **537,55 m** até o vértice **3**, definido pelas coordenadas **E: 188.269,821 m** e **N: 8.944.702,930 m**; segue confrontando com **Bairro JESUS CRISTO** com azimute  $104^{\circ} 09' 30,99''$  e distância de **362,13 m** até o vértice **4**, definido pelas coordenadas **E: 188.620,950 m** e **N: 8.944.614,351 m**; segue confrontando com **Bairro JESUS CRISTO** com azimute  $34^{\circ} 56' 16,91''$  e distância de **331,30 m** até o vértice **5**, definido pelas coordenadas **E: 188.810,682 m** e **N: 8.944.885,941 m**; segue confrontando com **Bairro JESUS CRISTO** com azimute  $296^{\circ} 14' 17,52''$  e distância de **577,51 m** até o vértice **6**, definido pelas coordenadas **E: 188.292,680 m** e **N: 8.945.141,258 m**; segue confrontando com **Bairro JESUS CRISTO** com azimute  $37^{\circ} 08' 54,27''$  e distância de **233,16 m** até o vértice **7**, definido pelas coordenadas **E: 188.433,480 m** e **N: 8.945.327,102 m**; segue confrontando **Bairro JESUS CRISTO** com azimute  $121^{\circ} 22' 29,50''$  e distância de **276,89 m** até o vértice **8**, definido pelas coordenadas **E: 188.669,883 m** e **N: 8.945.182,943 m**; segue delimitando este perímetro pela **Bairro JESUS CRISTO**, com azimute  $2^{\circ} 21' 35,10''$  e distância de **295,52 m** até o vértice **9**, definido pelas coordenadas **E: 188.682,051 m** e **N: 8.945.478,208 m**; segue confrontando com **Bairro JESUS CRISTO** com azimute  $111^{\circ} 35' 34,14''$  e distância de **575,79 m** até o vértice **10**, definido pelas coordenadas **E: 189.217,436 m** e **N: 8.945.266,312 m**; segue confrontando com **Bairro JESUS CRISTO** com azimute  $335^{\circ} 50' 22,32''$  e distância de **501,31 m** até o vértice **11**, definido pelas coordenadas **E: 189.012,252 m** e **N: 8.945.723,709 m**; segue confrontando com **Bairro JESUS CRISTO** com azimute  $111^{\circ} 56' 45,71''$  e distância de **820,21 m** até o vértice **12**, definido pelas coordenadas **E: 189.773,031 m** e **N: 8.945.417,168 m**; segue confrontando com **Bairro JESUS CRISTO** com azimute  $333^{\circ} 11' 04,64''$  e distância de **457,50 m** até o vértice **13**, definido pelas coordenadas **E: 189.566,646 m** e **N: 8.945.825,468 m**; segue confrontando com **Bairro JESUS CRISTO** com azimute  $74^{\circ} 28' 05,86''$  e distância de **541,59 m** até o vértice **14**, definido pelas coordenadas **E: 190.088,460 m** e **N: 8.945.970,491 m**; segue confrontando com **Bairro JESUS CRISTO** com azimute  $329^{\circ} 40' 33,99''$  e distância de



Rio Largo

**MUNICÍPIO DE RIO LARGO**  
**GABINETE DO PREFEITO**

530,70 m até o vértice 15, definido pelas coordenadas E: 189.820,516 m e N: 8.946.428,584 m; segue confrontando com Bairro JESUS CRISTO com azimute 54° 10' 33,08" e distância de 435,49 m até o vértice 16, definido pelas coordenadas E: 190.173,622 m e N: 8.946.683,478 m; segue confrontando com Bairro JESUS CRISTO com azimute 358° 30' 55,06" e distância de 877,01 m até o vértice 17, definido pelas coordenadas E: 190.150,899 m e N: 8.950.685,006 m; segue confrontando com o Bairro JESUS CRISTO com azimute 297° 26' 52,67" e distância de 482,23 m até o vértice 18, definido pelas coordenadas: E: 189.722,957 m e N: 8.947.782,475 m; segue confrontando com Bairro JESUS CRISTO com azimute 35° 15' 12,81" e distância de 205,88 m até o vértice 19, definido pelas coordenadas E: 189.841,791 m e N: 8.947.950,599 m; segue confrontando com Bairro JESUS CRISTO com azimute 276° 40' 01,41" e distância de 319,26 m até o vértice 20, definido pelas coordenadas E: 189.524,691 m e N: 8.947.987,665 m; segue confrontando com Bairro GUSTAVO PAIVA com azimute 218° 03' 18,41" e distância de 660,63 m até o vértice 21, definido pelas coordenadas E: 189.117,468 m e N: 8.947.467,476 m; segue confrontando com Bairro GUSTAVO PAIVA com azimute 306° 48' 05,51" e distância de 255,16 m até o vértice 22, definido pelas coordenadas E: 188.913,157 m e N: 8.947.620,329 m; segue confrontando com Bairro GUSTAVO PAIVA com azimute 189° 00' 31,90" e distância de 314,72 m até o vértice 23, definido pelas coordenadas E: 188.863,876 m e N: 8.947.309,494 m; segue confrontando com Bairro GUSTAVO PAIVA com azimute 150° 17' 32,42" e distância de 193,61 m até o vértice 24, definido pelas coordenadas E: 188.959,826 m e N: 8.947.141,329 m; segue confrontando com Bairro GUSTAVO PAIVA com azimute 216° 04' 57,37" e distância de 207,84 m até o vértice 25, definido pelas coordenadas E: 188.837,415 m e N: 8.946.973,356 m; segue confrontando com Bairro GUSTAVO PAIVA com azimute 300° 21' 32,07" e distância de 274,27 m até o vértice 26, definido pelas coordenadas E: 188.600,757 m e N: 8.947.111,975 m; segue confrontando com Bairro GUSTAVO PAIVA com azimute 255° 47' 25,92" e distância de 379,26 m até o vértice 27, definido pelas coordenadas E: 188.233,104 m e N: 8.947.018,879 m; segue confrontando com Bairro GUSTAVO PAIVA com azimute 291° 11' 54,48" e distância de 266,09 m até o vértice 28, definido pelas coordenadas E: 187.985,020 m e N: 8.947.115,097 m; segue confrontando com Bairro GUSTAVO PAIVA com azimute 250° 23' 26,15" e distância de 422,76 m até o vértice 29, definido pelas coordenadas E: 187.586,780 m e N: 8.946.973,217 m; segue confrontando com ZONA RURAL com azimute 124° 04' 23,85" e distância de 263,59 m até o vértice 30, definido pelas coordenadas E: 187.805,113 m e N: 8.946.825,542 m; segue confrontando com ZONA RURAL com azimute 176° 41' 09,25" e distância de 363,95 m até o vértice 31, definido pelas coordenadas E: 187.826,153 m e N: 8.946.462,196 m; segue confrontando com ZONA RURAL com azimute 235° 34' 40,53" e distância de 532,07 m até o vértice 32, definido pelas coordenadas E: 187.387,251 m e N: 8.946.161,425 m; segue confrontando com ZONA RURAL com azimute 266° 01' 13,84" e distância de 349,02 m até o vértice 33, definido pelas coordenadas E: 187.039,067 m e N: 8.946.137,203 m; segue confrontando com ZONA RURAL com azimute 218° 38' 13,30" e distância de 315,78 m até o vértice 34, definido pelas coordenadas E: 186.841,897 m e N: 8.945.890,538 m; segue confrontando com



8



Rio Largo

**MUNICÍPIO DE RIO LARGO**  
**GABINETE DO PREFEITO**

**ZONA RURAL** com azimute  $302^{\circ} 16' 45,91''$  e distância de **329,91 m** até o vértice **35**, definido pelas coordenadas **E: 186.562,971 m** e **N: 8.946.066,727 m**; segue confrontando com **ZONA RURAL** com azimute  $5^{\circ} 34' 36,47''$  e distância de **131,97 m** até o vértice **36**, definido pelas coordenadas **E: 186.575,796 m** e **N: 8.946.198,068 m**; segue confrontando com **ZONA RURAL** com azimute  $319^{\circ} 18' 33,82''$  e distância de **149,98 m** até o vértice **37**, definido pelas coordenadas **E: 186.478,012 m** e **N: 8.946.311,790 m**; segue confrontando com **ZONA RURAL** com azimute  $222^{\circ} 15' 26,44''$  e distância de **469,61 m** até o vértice **38**, definido pelas coordenadas **E: 186.162,217 m** e **N: 8.945.964,217 m**; segue confrontando com **ZONA RURAL** com azimute  $165^{\circ} 40' 33,08''$  e distância de **187,58 m** até o vértice **39**, definido pelas coordenadas **E: 186.208,626 m** e **N: 8.945.782,470 m**; segue confrontando com **ZONA RURAL** com azimute  $213^{\circ} 47' 50,19''$  e distância de **296,82 m** até o vértice **40**, definido pelas coordenadas **E: 186.043,515 m** e **N: 8.945.535,806 m**; segue confrontando com **ZONA RURAL** com azimute  $148^{\circ} 50' 51,45''$  e distância de **260,95 m** até o vértice **41**, definido pelas coordenadas **E: 186.178,510 m** e **N: 8.945.312,484 m**; segue confrontando com **ZONA RURAL** com azimute  $251^{\circ} 18' 00,02''$  e distância de **706,87 m** até o vértice **42**, definido pelas coordenadas **E: 185.508,952 m** e **N: 8.945.085,851 m**; segue confrontando com **ZONA RURAL** com azimute  $141^{\circ} 57' 47,09''$  e distância de **285,33 m** até o vértice **43**, definido pelas coordenadas **E: 185.684,764 m** e **N: 8.944.861,120 m**; segue confrontando com **ZONA RURAL** com azimute  $195^{\circ} 10' 05,61''$  e distância de **349,22 m** até o vértice **44**, definido pelas coordenadas **E: 185.593,390 m** e **N: 8.944.524,069 m**; segue confrontando com **ZONA RURAL** com azimute  $149^{\circ} 15' 38,54''$  e distância de **323,01 m** até o vértice **45**, definido pelas coordenadas **E: 185.758,491 m** e **8.944.246,442 m**; segue confrontando com **ZONA RURAL** com azimute  $131^{\circ} 10' 34,59''$  e distância de **972,36 m** até o vértice **46**, definido pelas coordenadas **E: 186.490,374 m** e **N: 8.943.606,262 m**; segue confrontando com **ZONA RURAL** com azimute  $41^{\circ} 05' 03,24''$  e distância de **542,44 m** até o vértice **47**, definido pelas coordenadas **E: 186.846,849 m** e **N: 8.944.015,123 m**; segue confrontando com **ZONA RURAL** com azimute  $119^{\circ} 59' 10,73''$  e distância de **1.812,56 m** até o vértice **48**, definido pelas coordenadas **E: 188.416,788 m** e **N: 8.943.109,217 m**; segue confrontando com **ZONA RURAL** com azimute  $93^{\circ} 35' 43,37''$  e distância de **1.126,17 m** até o vértice **1**, encerrando este perímetro.


**Art. 7º O Bairro GUSTAVO PAIVA** possui a seguinte delimitação perítrica: inicia-se a descrição deste perímetro no vértice **1**, definido pelas coordenadas **E: 187.084,6253 m** e **N: 8.949.653,1445 m**; segue confrontando com **Bairro CENTRO** com azimute  $109^{\circ} 22' 34,84''$  e distância de **40,39 m** até o vértice **2**, definido pelas coordenadas **E: 187.122,7317 m** e **N: 8.949.639,7428 m**; segue confrontando com **Bairro CENTRO** com azimute  $133^{\circ} 57' 21,25''$  e distância de **34,06 m** até o vértice **3**, definido pelas coordenadas **E: 187.147,3675 m** e **N: 8.949.615,9889 m**; segue confrontando com **Bairro CENTRO** com azimute  $97^{\circ} 06' 59,46''$  e distância de **81,00 m** até o vértice **4**, definido pelas coordenadas **E: 187.227,7700 m** e **N: 8.949.605,9507 m**; segue confrontando com **Bairro CENTRO** com azimute  $48^{\circ} 41' 12,05''$  e distância de **66,90 m** até o vértice **5**, definido pelas coordenadas **E: 187.278,0217 m** e **N: 8.949.650,1186**



Rio Largo

**MUNICÍPIO DE RIO LARGO**  
**GABINETE DO PREFEITO**

m; com azimute  $30^{\circ} 14' 29,89''$  e distância de **91,79 m** até o vértice 6, definido pelas coordenadas **E: 187.324,2534 m** e **N: 8.949.729,4200 m**; segue confrontando com **Bairro CENTRO** com azimute  $59^{\circ} 19' 50,76''$  e distância de **56,11 m** até o vértice 7, definido pelas coordenadas **E: 187.372,4951 m** e **N: 8.949.758,0288 m**; segue confrontando com **Bairro CENTRO** com azimute  $80^{\circ} 55' 13,83''$  e distância de **38,17 m** até o vértice 8, definido pelas coordenadas **E: 187.410,1837 m** e **N: 8.949.764,0517 m**; segue confrontando com **Bairro CENTRO** com azimute  $10^{\circ} 41' 54,20''$  e distância de **308,16 m** até o vértice 9, definido pelas coordenadas **E: 187.467,3909 m** e **N: 8.950.066,8589 m**; segue confrontando com **Bairro CENTRO** com azimute  $102^{\circ} 56' 58,38''$  e distância de **433,65 m** até o vértice 10, definido pelas coordenadas **E: 187.890,0142 m** e **N: 8.949.969,6805 m**; segue confrontando com **Bairro MATA DO ROLO** com azimute  $126^{\circ} 03' 40,44''$  e distância de **682,01 m** até o vértice 11, definido pelas coordenadas **E: 188.441,3469 m** e **N: 8.949.568,2129 m**; segue confrontando com **Bairro MATA DO ROLO** com azimute  $203^{\circ} 36' 14,54''$  e distância de **224,50 m** até o vértice 12, definido pelas coordenadas **E: 188.351,4720 m** e **N: 8.949.362,5369 m**; segue confrontando com **Bairro MATA DO ROLO** com azimute  $182^{\circ} 47' 28,07''$  e distância de **603,10 m** até o vértice 13, definido pelas coordenadas **E: 188.322,1040 m** e **N: 8.948.760,1535 m**; com azimute  $146^{\circ} 17' 18,84''$  e distância de **218,11 m** até o vértice 14, definido pelas coordenadas **E: 188.443,1416 m** e **N: 8.948.578,7437 m**; segue confrontando com **Bairro MATA DO ROLO** com azimute  $130^{\circ} 16' 42,32''$  e distância de **298,42 m** até o vértice 15, definido pelas coordenadas **E: 188.670,8079 m** e **N: 8.948.385,8160 m**; segue confrontando com **Bairro MATA DO ROLO** com azimute  $138^{\circ} 31' 59,46''$  e distância de **361,22 m** até o vértice 16, definido pelas coordenadas **E: 188.910,0014 m** e **N: 8.948.115,1412 m**; segue confrontando com **Bairro MATA DO ROLO** com azimute  $105^{\circ} 07' 02,60''$  e distância de **250,42 m** até o vértice 17, definido pelas coordenadas **E: 189.151,7567 m** e **N: 8.948.049,8319 m**; segue confrontando com **Bairro MATA DO ROLO** com azimute  $71^{\circ} 30' 46,49''$  e distância de **448,93 m** até o vértice 18, definido pelas coordenadas **E: 189.577,5427 m** e **N: 8.948.192,1912 m**; segue confrontando com **Bairro MATA DO ROLO** com azimute  $213^{\circ} 42' 41,73''$  e distância de **71,61 m** até o vértice 19, definido pelas coordenadas **E: 189.537,7973 m** e **N: 8.948.132,6216 m**; segue confrontando com **Bairro JESUS CRISTO** com azimute  $185^{\circ} 09' 58,39''$  e distância de **145,55 m** até o vértice 20, definido pelas coordenadas **E: 189.524,6914 m** e **N: 8.947.987,6652 m**; segue confrontando com **Bairro UTINGA** com azimute  $225^{\circ} 39' 50,52''$  e distância de **326,36 m** até o vértice 21, definido pelas coordenadas **E: 189.291,2635 m** e **N: 8.947.759,5862 m**; segue confrontando com **Bairro UTINGA** com azimute  $194^{\circ} 07' 33,73''$  e distância de **182,01 m** até o vértice 22, definido pelas coordenadas **E: 189.246,8502 m** e **N: 8.947.583,1089 m**; segue confrontando com **Bairro UTINGA** com azimute  $228^{\circ} 12' 42,07''$  e distância de **173,50 m** até o vértice 23, definido pelas coordenadas **E: 189.117,4684 m** e **N: 8.947.467,4757 m**; segue confrontando com **Bairro UTINGA** com azimute  $306^{\circ} 48' 05,51''$  e distância de **255,11 m** até o vértice 24, definido pelas coordenadas **E: 188.913,1571 m** e **N: 8.947.620,3286 m**; segue confrontando com **Bairro UTINGA** com azimute  $177^{\circ} 42' 26,96''$  e distância de **231,04 m** até o vértice 25, definido pelas coordenadas **E: 188.922,3975 m** e **N: 8.947.389,5105 m**; segue confrontando com **Bairro UTINGA** com azimute  $216^{\circ} 10'$






Rio Largo

**MUNICÍPIO DE RIO LARGO**  
**GABINETE DO PREFEITO**

48,78" e distância de 99,10 m até o vértice 26, definido pelas coordenadas E: 188.863,8764 m e N: 8.947.309,4936 m; segue confrontando com Bairro UTINGA com azimute 150° 17' 32,42" e distância de 193,66 m até o vértice 27, definido pelas coordenadas E: 188.959,8256 m e N: 8.947.141,3290 m; segue confrontando com Bairro UTINGA com azimute 216° 04' 57,37" e distância de 207,89 m até o vértice 28, definido pelas coordenadas E: 188.837,4154 m e N: 8.946.973,3556 m; segue confrontando com Bairro UTINGA com azimute 300° 21' 32,07" e distância de 274,27 m até o vértice 29, definido pelas coordenadas E: 188.600,7565 m e N: 8.947.111,9745 m; segue confrontando com Bairro UTINGA com azimute 248° 07' 35,32" e distância de 196,98 m até o vértice 30, definido pelas coordenadas E: 188.417,9578 m e N: 8.947.038,5880 m; segue confrontando com Bairro UTINGA com azimute 263° 54' 51,42" e distância de 185,89 m até o vértice 31, definido pelas coordenadas E: 188.233,1037 m e N: 8.947.018,8794 m; segue confrontando com Bairro UTINGA com azimute 296° 46' 22,33" e distância de 184,61 m até o vértice 32, definido pelas coordenadas E: 188.068,2584 m e N: 8.947.102,0508 m; segue confrontando com Bairro UTINGA com azimute 278° 54' 27,98" e distância de 84,25 m até o vértice 33, definido pelas coordenadas E: 187.985,0197 m e N: 8.947.115,0972 m; segue confrontando com Bairro UTINGA com azimute 250° 23' 26,15" e distância de 422,76 m até o vértice 34, definido pelas coordenadas E: 187.586,7798 m e N: 8.946.973,2167 m; segue confrontando com ZONA RURAL com azimute 305° 10' 49,70" e distância de 515,81 m até o vértice 35, definido pelas coordenadas E: 187.165,1509 m e N: 8.947.270,4280 m; segue confrontando com ZONA RURAL com azimute 324° 21' 14,84" e distância de 659,29 m até o vértice 36, definido pelas coordenadas E: 186.780,9321 m e N: 8.947.806,1923 m; segue confrontando com ZONA RURAL com azimute 57° 47' 31,85" e distância de 126,95 m até o vértice 37, definido pelas coordenadas E: 186.888,3928 m e N: 8.947.873,8844 m; segue confrontando com ZONA RURAL com azimute 72° 54' 43,68" e distância de 925,90 m até o vértice 38, definido pelas coordenadas E: 187.773,4198 m e N: 8.948.145,9491 m; segue confrontando com ZONA RURAL com azimute 33° 12' 20,26" e distância de 245,17 m até o vértice 39, definido pelas coordenadas E: 187.907,7048 m e N: 8.948.351,1141 m; segue confrontando com ZONA RURAL com azimute 4° 22' 07,89" e distância de 243,76 m até o vértice 40, definido pelas coordenadas E: 187.926,2737 m e N: 8.948.594,1654 m; segue confrontando com ZONA RURAL com azimute 335° 36' 53,54" e distância de 142,54 m até o vértice 41, definido pelas coordenadas E: 187.867,4138 m e N: 8.948.724,0109 m; segue confrontando com ZONA RURAL com azimute 300° 25' 34,25" e distância de 560,85 m até o vértice 42, definido pelas coordenadas E: 187.383,8277 m e N: 8.949.008,0263 m; segue confrontando com ZONA RURAL com azimute 39° 55' 23,96" e distância de 313,73 m até o vértice 43, definido pelas coordenadas E: 187.585,1649 m e N: 8.949.248,6238 m; segue confrontando com ZONA RURAL com azimute 333° 00' 56,40" e distância de 117,61 m até o vértice 44, definido pelas coordenadas E: 187.531,7988 m e N: 8.949.353,4315 m; segue confrontando com ZONA RURAL com azimute 292° 02' 24,98" e distância de 460,59 m até o vértice 45, definido pelas coordenadas E: 187.104,8675 m e N:





Rio Largo

**MUNICÍPIO DE RIO LARGO**  
**GABINETE DO PREFEITO**

**8.949.526,2721 m**; segue confrontando com **ZONA RURAL** com azimute **350° 56' 05,97"** e distância de **128,52 m** até o vértice 1, encerrando este perímetro.

**Art. 8º** O bairro Mata do Rolo possui a seguinte delimitação perimétrica: inicia-se a descrição deste perímetro no vértice 1, definido pelas coordenadas **E: 190.142,19 m** e **N: 8.951.494,52 m**, segue confrontando com **Bairro MANOEL GONÇALVES** com azimute **158° 12' 23,11"** e distância de **2.226,68 m** até o vértice 2, definido pelas coordenadas **E: 190.968,88 m** e **N: 8.949.426,98 m**; segue confrontando com **Bairro SENADOR BENEDITO DE LIRA** com azimute **254° 51' 21,03"** e distância de **426,72 m** até o vértice 3, definido pelas coordenadas **E: 190.556,98 m** e **N: 8.949.315,50 m**; segue confrontando com **Bairro JESUS CRISTO** com azimute **230° 35' 41,69"** e distância de **330,67 m** até o vértice 4, definido pelas coordenadas **E: 190.301,47 m** e **N: 8.949.105,59 m**; segue confrontando com **Bairro JESUS CRISTO** com azimute **186° 41' 40,84"** e distância de **462,69 mm** até o vértice 5, definido pelas coordenadas **E: 190.247,53 m** e **N: 8.948.646,05 m**; segue confrontando com **Bairro JESUS CRISTO** com azimute **123° 28' 26,00"** e distância de **231,43 m** até o vértice 6, definido pelas coordenadas **E: 190.440,58 m** e **N: 8.948.518,41 m**; segue confrontando com o bairro **JESUS CRISTO** com azimute **247° 24' 58,51"** e distância de **889,90 m** até o vértice 7, definido pelas coordenadas **E: 189.618,92 m** e **N: 8.948.176,65 m**; segue confrontando com **Bairro JESUS CRISTO** com azimute **254° 48' 42,36"** e distância de **484,07 m** até o vértice 8, definido pelas coordenadas **E: 189.151,76 m** e **N: 8.948.049,83 m**; segue confrontando com **Bairro GUSTAVO PAIVA** com azimute **285° 07' 02,60"** e distância de **250,42 m** até o vértice 9, definido pelas coordenadas **E: 188.910,00 m** e **N: 8.948.115,14 m**; segue confrontando com **Bairro GUSTAVO PAIVA** com azimute **317° 39' 08,45"** e distância de **872,73 m** até o vértice 10, definido pelas coordenadas **E: 188.322,10 m** e **N: : 8.948.760,15 m**; segue confrontando com **Bairro GUSTAVO PAIVA** com azimute **8° 23' 39,78"** e distância de **816,81 m** até o vértice 11, definido pelas coordenadas **E: 188.441,35 m** e **N: 8.949.568,21 m**; segue confrontando com **Bairro GUSTAVO PAIVA** com azimute **306° 03' 40,44"** e distância de **682,01 m** até o vértice 12, definido pelas coordenadas **E: 187.890,01 m** e **N: 8.949.969,68 m**; segue confrontando com **Bairro GUSTAVO PAIVA** com azimute **282° 56' 58,38"** e distância de **433,65 m** até o vértice 13, definido pelas coordenadas **E: 187.467,39 m** e **N: 8.950.066,86 m**; segue confrontando com **Bairro CENTRO** com azimute **5° 24' 28,93"** e distância de **193,21 m** até o vértice 14, definido pelas coordenadas **E: 187.485,60 m** e **N: 8.950.259,21 m**; segue confrontando com **Bairro CENTRO** com azimute **30° 49' 47,12"** e distância de **130,22 m** até o vértice 15, definido pelas coordenadas **E: 187.552,34 m** e **N: 8.950.371,03 m**; segue confrontando com **Bairro CENTRO** com azimute **338° 57' 56,90"** e distância de **29,26 m** até o vértice 16, definido pelas coordenadas **E: 187.541,84 m** e **N: 8.950.398,35 m**; segue confrontando com **Bairro VILLA RICA** com azimute **60° 36' 26,03'** e distância de **591,99 m** até o vértice 17, definido pelas coordenadas **E: 188.057,63 m** e **N: 8.950.688,89 m**; segue confrontando com **Bairro VILA RICA** com azimute **44° 25' 51,61"** e distância de **441,29 m** até o vértice 18, definido pelas coordenadas **E: 188.366,55 m** e **N: 8.951.004,01 m**; segue confrontando com **Bairro VILA RICA** com azimute **38° 57' 25,38"** e distância de **406,58**




Rio Largo

**MUNICÍPIO DE RIO LARGO**  
**GABINETE DO PREFEITO**

m até o vértice 18, definido pelas coordenadas E: 188.366,55 m e N: 8.951.004,01 m; segue confrontando com Bairro VILA RICA com azimute 68° 18' 54,98" e distância de 200,23 m até o vértice 19, definido pelas coordenadas E: 188.552,61 m e N: 8.951.078,00 m; segue confrontando com Bairro VILA RICA, com azimute 99° 26' 49,11" e distância de 268,25 m até o vértice 20, definido pelas coordenadas E: 188.817,22 m e N: 8.951.033,97 m; segue confrontando com Bairro VILA RICA com azimute 68° 10' 57,11" e distância de 942,92 m até o vértice 21, definido pelas coordenadas E: 189.692,61 m e N: 8.951.384,41 m; segue confrontando com Bairro VILA RICA com azimute 348° 57' 06,54" e distância de 93,72 m até o vértice 22, definido pelas coordenadas E: 189.674,65 m e N: 8.951.476,39 m; segue confrontando com Bairro VILA RICA com azimute 87° 46' 46,25" e distância de 467,90 m até o vértice 01, encerrando este perímetro.

Art. 9° O bairro Centro possui a seguinte delimitação perimétrica: inicia-se a descrição deste perímetro no vértice 1, definido pelas coordenadas E: 186.086,8967 m e N: 8.950.623,8042 m; segue confrontando com o Bairro LOURENÇO DE ALBUQUERQUE com azimute 175° 06' 39,48" e distância de 106,07 m até o vértice 2, definido pelas coordenadas E: 186.167,5267 m e N: 8.950.692,7203 m; segue confrontando com Bairro LOURENÇO DE ALBUQUERQUE com azimute 124° 03' 18,13" e distância de 127,36 m até o vértice 3, definido pelas coordenadas E: 186.297,5616 m e N: 8.950.604,8288 m; segue confrontando com Bairro LOURENÇO DE ALBUQUERQUE com azimute 0° e distância de 191,55 m até o vértice 4, definido pelas coordenadas E: 186.297,5616 m e N: 8.950.738,4259 m; segue confrontando com Bairro GUSTAVO PAIVA com azimute 116° 17' 25,54" e distância de 83,81 m até o vértice 5, definido pelas coordenadas E: 186.369,2103 m e N: 8.950.703,0298 m; segue confrontando com Bairro LOURENÇO DE ALBUQUERQUE com azimute 57° 38' 46,91" e distância de 468,16 m até o vértice 6, definido pelas coordenadas E: 186.764,3546 m e N: 8.950.953,3477 m; segue confrontando com Bairro LOURENÇO DE ALBUQUERQUE com azimute 156° 29' 16,76" e distância de 415,65 m até o vértice 7, definido pelas coordenadas E: 186.927,3619 m e N: 8.950.578,6714 m; segue confrontando Bairro LOURENÇO DE ALBUQUERQUE com azimute 59° 02' 31,24" e distância de 272,10 m até o vértice 8, definido pelas coordenadas E: 187.159,8336 m e N: 8.950.718,1226 m; confrontando com o Bairro LOURENÇO DE ALBUQUERQUE, com azimute 129° 55' 58,40" e distância de 566,30 m até o vértice 9, definido pelas coordenadas E: 187.541,8368 m e N: 8.950.398,3456 m; confrontando com Bairro VILA RICA com azimute 202° 00' 28,70" e distância de 158,68 m até o vértice 10, definido pelas coordenadas E: 187.485,6009 m e N: 8.950.259,2126 m; segue confrontando com Bairro MATA DO ROLO com 188° 39' 36,28" e distância de 193,21 m até o vértice 11, definido pelas coordenadas E: 187.467,3909 m e N: 8.950.066,8589 m; segue confrontando com Bairro MATA DO ROLO com azimute 190° 41' 54,20" e distância de 308,16 m até o vértice 12, definido pelas coordenadas E: 187.410,1837 m e N: 8.949.764,0517 m; confrontando com Bairro GUSTAVO PAIVA com azimute 229° 05' 02,33" e distância de 253,01 m até o vértice 13, definido pelas coordenadas E: 187.227,7700 m e N: 8.949.605,9507 m; segue confrontando com Bairro GUSTAVO





Rio Largo

**MUNICÍPIO DE RIO LARGO**  
**GABINETE DO PREFEITO**

**PAIVA** com  $288^{\circ} 14' 49,29''$  e distância de **155,66**, até o vértice **14**, definido pelas coordenadas **E: 187.084,6253 m** e **N: 8.949.653,1445 m**; segue confrontando com **Bairro GUSTAVO PAIVA** com azimute  $295^{\circ} 21' 46,39''$  e distância de **415,67 m** até o vértice **15**, definido pelas coordenadas **E: 186.709,0184 m** e **N: 8.949.831,1977 m**; segue confrontando com **ZONA RURAL** com azimute  $308^{\circ} 48' 25,87''$  e distância de **288,27 m** até o vértice **16**, definido pelas coordenadas **E: 186.484.3739 m** e **N: 8.950.011,8629 m**; segue confrontando com **ZONA RURAL** com azimute  $291^{\circ} 21' 17,56''$  e distância de **225,52 m** até o vértice **17**, definido pelas coordenadas **E: 186.274,3406 m** e **N: 8.950.093,9833 m**; segue confrontando com **ZONA RURAL** com azimute  $320^{\circ} 00' 04,50''$  e distância de **235,81 m** até o vértice **18**, definido pelas coordenadas: **E: 186.122,7513 m** e **N: 8.950.274,6484 m**; segue confrontando com **ZONA RURAL** com azimute  $354^{\circ} 08' 12,78''$  e distância de **350,99** até o vértice **01**, encerrando este perímetro.


**Art. 10** O bairro **Vila Rica** possui a seguinte delimitação perimétrica: inicia-se a descrição deste perímetro no vértice **1**, definido pelas coordenadas **E: 187.623,7 m** e **N: 8.952.107,5 m**; segue confrontando com **Bairro DISTRITO INDUSTRIAL** com azimute  $93^{\circ} 18' 16,68''$  e distância de **245,23 m** até o vértice **2**, definido pelas coordenadas **E: 187.868,5 m** e **N: 8.952.093,4 m**; segue confrontando com **Bairro DISTRITO INDUSTRIAL** com azimute  $89^{\circ} 05' 21,43''$  e distância de **1.103,00 m** até o vértice **3**, definido pelas coordenadas **E: 188.971,4 m** e **N: 8.952.110,9 m**; segue confrontando com **Bairro DISTRITO INDUSTRIAL** com azimute  $179^{\circ} 05' 21,41''$  e distância de **408,41 m** até o vértice **4**, definido pelas coordenadas **E: 188.977,9 m** e **N: 8.951.702,6 m**; segue confrontando com **Bairro DISTRITO INDUSTRIAL** com azimute  $89^{\circ} 05' 21,42''$  e distância de **351,85 m** até o vértice **5**, definido pelas coordenadas **E: 189.329,7 m** e **N: 8.951.708,2 m**; segue confrontando com **Bairro DISTRITO INDUSTRIAL** com azimute  $179^{\circ} 05' 21,47''$  e distância de **125,90 m** até o vértice **6**, definido pelas coordenadas **E: 189.331,7 m** e **N: 8.951.582,3 m**; segue confrontando com **Bairro DISTRITO INDUSTRIAL** com azimute  $89^{\circ} 05' 21,35''$  e distância de **238,84** até o vértice **7**, definido pelas coordenadas **E: 189.574,4 m** e **N: 8.951.586,1 m**; segue confrontando com **Bairro DISTRITO INDUSTRIAL** com azimute  $178^{\circ} 01' 35,91''$  e distância de **113,22 m** até o vértice **8**, definido pelas coordenadas **E: 189.574,4 m** e **N: 8.951.472,9 m**; segue confrontando com **Bairro DISTRITO INDUSTRIAL** com azimute  $88^{\circ} 01' 36,08''$  e distância de **100,31 m** até o vértice **9**, definido pelas coordenadas **E: 189.674,6 m** e **N: 8.951.476,4 m**; segue confrontando com **Bairro DISTRITO INDUSTRIAL** com azimute  $168^{\circ} 57' 06,54''$  e distância de **93,72 m** até o vértice **10**, definido pelas coordenadas **E: 189.692,6 m** e **N: 8.951.384,4 m**; segue confrontando com **Bairro MATA DO ROLO** com azimute  $248^{\circ} 10' 57,11''$  e distância de **942,92 m** até o vértice **11**, definido pelas coordenadas **E: 188.817,2 m** e **N: 8.951.034,0 m**; segue confrontando com **BAIRRO MATA DO ROLO** com azimute  $279^{\circ} 26' 49,11''$  e distância de **268,25 m** até o vértice **12**, definido pelas coordenadas **E: 188.552,6 m** e **N: 8.950.688,9 m**; segue confrontando com **Bairro MATA DO ROLO** com azimute  $223^{\circ} 23' 31,56''$  e distância de **239,58 m** até o vértice **13**, definido pelas coordenadas **E: 188.333,6 m** e **N: 8.950.980,8 m**; segue confrontando com **Bairro MATA**



Rio Largo

**MUNICÍPIO DE RIO LARGO**  
**GABINETE DO PREFEITO**

**DO ROLO** com azimute **332° 29' 42,26"** e distância de **401,75 m** até o vértice **14**, definido pelas coordenadas **E: 188.057,6 m** e **N: 8.950.688,9 m**; segue confrontando com Bairro **MATA DO ROLO** com azimute **242° 21' 06,08"** e distância de **162,96 m** até o vértice **15**, definido pelas coordenadas **E: 187.913,3 m** e **N: 8.950.613,3 m**; segue confrontando com Bairro **MATA DO ROLO** com azimute **237° 52' 53,20"** e distância de **155,84 m** até o vértice **16**, definido pelas coordenadas **E: 187.781,3 m** e **N: 8.950.530,4 m**; segue confrontando com Bairro **MATA DO ROLO** com azimute **241° 16' 45,04"** e distância de **290,99m** até o vértice **17**, definido pelas coordenadas **E: 187.526,1 m** e **N:8.950.390,6 m**; segue confrontando com Bairro **CENTRO** com azimute **330° 11' 29,31"** e distância de **107,17 m** até o vértice **18**, definido pelas coordenadas **E: 187.472,8 m** e **N: 8.950.483,6 m**; segue confrontando com Bairro **CENTRO** com azimute **265° 48' 53,15"** e distância de **63,53 m** até o vértice **19**, definido pelas coordenadas **E: 187.318,7 m** e **N: 8.950.490,5 m**; segue confrontando com Bairro **CENTRO** com azimute **265° 48' 53,15"** e distância de **91,23 m** até o vértice **20**, definido pelas coordenadas **E: 187.318,7 m** e **N: 8.950.483,8 m**; segue confrontando com Bairro **CENTRO** com azimute **312° 49' 42,08"** e distância de **74,94 m** até o vértice **21**, definido pelas coordenadas **E: 187.263,7 m** e **N: 8.950.534,8 m**; segue confrontando com Bairro **CENTRO** com azimute **331° 15' 17,04"** e distância de **183,00 m** até o vértice **22**, definido pelas coordenadas **E: 187.175,7 m** e **N: 8.950.695,2 m**; segue confrontando com Bairro **CENTRO** com azimute **333° 10' 13,06"** e distância de **40,13 m** até o vértice **23**, definido pelas coordenadas **E: 187.157,6 m** e **N:8.950.731,1 m**; segue confrontando com Bairro **LOURENÇO DE ALBUQUERQUE** com azimute **58° 07' 54,44"** e distância de **70,58 m** até o vértice **24**, definido pelas coordenadas **E: 187.217,6 m** e **N:8.950.768,3 m**; segue confrontando com Bairro **LOURENÇO DE ALBUQUERQUE** com azimute **137° 15' 26,71"** e distância de **11,70 m** até o vértice **25**, definido pelas coordenadas **E: 187.225,5 m** e **N:8.950.759,7 m**; segue confrontando com Bairro **LOURENÇO DE ALBUQUERQUE** com azimute **76° 56' 02,14"** e distância de **54,57 m** até o vértice **26**, definido pelas coordenadas **E: 187.278,6 m** e **N:8.950.772,1 m**; segue confrontando com Bairro **LOURENÇO DE ALBUQUERQUE** com azimute **170° 25' 35,62"** e distância de **54,46 m** até o vértice **27**, definido pelas coordenadas **E: 187.287,7 m** e **N:8.950.718,4 m**; segue confrontando com Bairro **LOURENÇO DE ALBUQUERQUE** com azimute **83° 44' 33,79"** e distância de **41,76 m** até o vértice **28**, definido pelas coordenadas **E: 187.287,7 m** e **N:8.950.718,4 m**; segue confrontando com Bairro **LOURENÇO DE ALBUQUERQUE** com azimute **83° 44' 33,79"** e distância de **41,76 m** até o vértice **28**, definido pelas coordenadas **E: 187.329,2 m** e **8.950.722,9 m**; segue confrontando com Bairro **LOURENÇO DE ALBUQUERQUE** com azimute **355° 16' 19,46"** e distância de **149,81 m** até o vértice **29**, definido pelas coordenadas **E: 187.316,9 m** e **N: 8.950.872,2 m**; segue confrontando com Bairro **LOURENÇO DE ALBUQUERQUE** com azimute **63° 06' 48,97"** e distância de **59,34 m** até o vértice **30**, definido pelas coordenadas **E: 187.369,8 m** e **N: 8.950.899,1 m**; segue confrontando com Bairro **LOURENÇO DE ALBUQUERQUE** com azimute **39° 52' 34,87"** e distância de **309,91 m** até o vértice **31**, definido pelas coordenadas **E: 187.568,5 m** e **N: 8.951.387,5 m**; segue confrontando com Bairro **LOURENÇO DE ALBUQUERQUE** com azimute **350° 45' 40,53"** e distância de **257,83 m** até o vértice **32**, definido pelas



Rio Largo

**MUNICÍPIO DE RIO LARGO**  
**GABINETE DO PREFEITO**

coordenadas E: 187.527,1 m e N: 8.951.391,4 m; segue confrontando com Bairro LOURENÇO DE ALBUQUERQUE com azimute 268° 14' 14,13" e distância de 125,90 m até o vértice 33, definido pelas coordenadas E: 187.401,3 m e N: 8.951.387,5 m; segue confrontando com Bairro LOURENÇO DE ALBUQUERQUE com azimute 356° 31' 38,70" e distância de 57,11 m até o vértice 34, definido pelas coordenadas E: 187.397,8 m e N: 8.951.444,5 m; segue confrontando com Bairro LOURENÇO DE ALBUQUERQUE com azimute 271° 02' 25,15" e distância de 47,57 m até o vértice 35, definido pelas coordenadas E: 187.350,2 m e N: 8.951.445,4 m; segue confrontando com Bairro LOURENÇO DE ALBUQUERQUE com azimute 275° 09' 17,63" e distância de 115,3 m até o vértice 36, definido pelas coordenadas E: 187.234,9 m e N: 8.951.455,8 m; segue confrontando com Bairro LOURENÇO DE ALBUQUERQUE com azimute 0° 04' 19,80" e distância de 86,70 m até o vértice 37, definido pelas coordenadas E: 187.235,0 m e N: 8.951.542,5 m; segue confrontando com Bairro LOURENÇO DE ALBUQUERQUE com azimute 28° 18' 03,43" e distância de 117,63 m até o vértice 38, definido pelas coordenadas E: 187.290,7 m e N: 8.951.646,0 m; segue confrontando com Bairro LOURENÇO DE ALBUQUERQUE com azimute 88° 49' 12,79" e distância de 84,54 m até o vértice 39, definido pelas coordenadas E: 187.375,3 m e N: 8.951.647,8 m; segue confrontando com Bairro LOURENÇO DE ALBUQUERQUE com azimute 21° 50' 05,99" e distância de 124,14 m até o vértice 40, definido pelas coordenadas E: 187.421,4 m e N: 8.951.763,0 m; segue confrontando com Bairro LOURENÇO DE ALBUQUERQUE com azimute 358° 16' 37,48" e distância de 136,28 m até o vértice 41, definido pelas coordenadas E: 187.417,3 m e N: 8.951.899,2 m; segue confrontando com Bairro LOURENÇO DE ALBUQUERQUE com azimute 44° 37' 21,07" e distância de 53,60 m até o vértice 42, definido pelas coordenadas E: 187.455,0 m e N: 8.951.937,4 m; segue confrontando com Bairro LOURENÇO DE ALBUQUERQUE com azimute 75° 26' 51,82" e distância de 100,11 m até o vértice 43, definido pelas coordenadas E: 187.551,9 m e N: 8.951.962,5 m; segue confrontando com Bairro LOURENÇO DE ALBUQUERQUE com azimute 86° 33' 12,90" e distância de 103,31 m até o vértice 44, definido pelas coordenadas E: 187.655,0 m e N: 8.951.968,7 m; segue confrontando com Bairro LOURENÇO DE ALBUQUERQUE com azimute 0° e distância de 108,93 m até o vértice 45, definido pelas coordenadas E: 187.655,0 m e N: 8.952.077,7 m; segue confrontando com Bairro LOURENÇO DE ALBUQUERQUE com azimute 313° 38' 40,47" e distância de 43,29m até o vértice 1, encerrando este perímetro.

**Art. 11** O bairro Lourenço de Albuquerque possui a seguinte delimitação perimétrica: inicia-se a descrição deste perímetro no vértice 1, definido pelas coordenadas E: 185.736,251 m e N: 8.951.681,673 m; segue confrontando com Bairro DISTRITO INDUSTRIAL com azimute 85° 39' 52,69" e distância de 993,97 m até o vértice 2, definido pelas coordenadas E: 186.727,380 m e N: 8.951.756,812 m; segue confrontando com Bairro DISTRITO INDUSTRIAL com azimute 11° 45' 19,29" e distância de 188,77 m até o vértice 3, definido pelas coordenadas E: 186.765,838 m e N: 8.951.941,619 m; segue confrontando com Bairro DISTRITO INDUSTRIAL com azimute 310° 31' 17,45" e distância de 172,11 m até o vértice 4, definido pelas



Rio Largo

**MUNICÍPIO DE RIO LARGO**  
**GABINETE DO PREFEITO**


coordenadas E: 186.634,972 m e N: 8.952.053,474 m; segue confrontando com **Bairro DISTRITO INDUSTRIAL** com azimute 333° 28' 31,31" e distância de 243,52 m até o vértice 5, definido pelas coordenadas E: 186.526,221 m e N: 8.952.271,359 m; segue confrontando com **Bairro DISTRITO INDUSTRIAL** com azimute 49° 30' 38,62" e distância de 283,95 m até o vértice 6, definido pelas coordenadas E: 186.742,177 m e N: 8.952.455,732 m; segue confrontando com o **Bairro DISTRITO INDUSTRIAL** com azimute 103° 33' 35,39" e distância de 90,62 m até o vértice 7, definido pelas coordenadas E: 186.830,272 m e N: 8.952.434,485 m; segue confrontando com **Bairro DISTRITO INDUSTRIAL** com azimute 171° 20' 27,47" e distância de 118,99 m até o vértice 8, definido pelas coordenadas E: 186.848,180 m e N: 8.952.316,898 m; segue confrontando com **Bairro DISTRITO INDUSTRIAL** com azimute 80° 57' 31,51" e distância de 146,91 m até o vértice 9, definido pelas coordenadas E: 186.993,267 m e N: 8.952.339,984 m; segue confrontando com **Bairro DISTRITO INDUSTRIAL** com azimute 85° 13' 05,60" e distância de 246,82, m até o vértice 10, definido pelas coordenadas E: 187.235,469 m e N: 8.952.360,245 m, segue confrontando com **Bairro DISTRITO INDUSTRIAL** com azimute 134° 41' 46,93" e distância de 83,18m até o vértice 11, definido pelas coordenadas E: 187.294,599 m e N: 8.952.301,738 m, segue confrontando com **Bairro DISTRITO INDUSTRIAL** com azimute 165° 25' 21,58" e distância de 88,63 m até o vértice 12, definido pelas coordenadas E: 187.316,704 m e N: 8.952.216,738 m; segue confrontando com **Bairro DISTRITO INDUSTRIAL** com azimute 94° 50' 08,09" e distância de 92,74 m até o vértice 13, definido pelas coordenadas E: 187.409,112 m e N: 8.952.208,921 m; segue confrontando com **Bairro DISTRITO INDUSTRIAL** com azimute 111° 38' 05,56" e distância de 163,58 m até o vértice 14, definido pelas coordenadas E: 187.561,164 m e N: 8.952.148,612 m; segue confrontando com **Bairro DISTRITO INDUSTRIAL** com azimute 127° 04' 54,35" e distância de 118,10 m até o vértice 15, definido pelas coordenadas E: 187.655,022 m e N: 8.952.077,675 m; segue confrontando com **Bairro VILA RICA** com azimute 180° e distância de 108,93 m até o vértice 16, definido pelas coordenadas E: 187.655,022 m e N: 8.951.968,745 m; segue confrontando com **Bairro VILA RICA** com azimute 266° 33' 12,90" e distância de 103,31 m até o vértice 17, definido pelas coordenadas E: 187.551,902 m e N: 8.951.962,535 m; segue confrontando com **Bairro VILA RICA** com azimute 255° 26' 51,82" e distância de 100,11 m até o vértice 18, definido pelas coordenadas E: 187.455,000 m e N: 8.951.937,380 m; segue confrontando com **Bairro VILA RICA** com azimute 224° 37' 21,07" e distância de 53,57 m até o vértice 19, definido pelas coordenadas E: 187.417,350 m e N: 8.951.899,230 m; segue confrontando com **Bairro VILA RICA** com azimute 178° 16' 37,48" e distância de 136,28 m até o vértice 20, definido pelas coordenadas E: 187.421,447 m e N: 8.951.763,016 m; segue confrontando com **Bairro VILA RICA** com azimute 199° 24' 22,75" e distância de 49,85 m até o vértice 21, definido pelas coordenadas E: 187.404,891 m e N: 8.951.716,018 m; segue confrontando com **Bairro VILA RICA** com azimute 213° 43' 18,71" e distância de 50,23 m até o vértice 22, definido pelas coordenadas E: 187.377,006 m e N: 8.951.674,242 m; segue confrontando com **Bairro CENTRO** com azimute 183° 44' 40,24" e distância de 26,52 m até o vértice 23, definido pelas coordenadas E: 187.375,275 m e N: 8.951.647,781 m; segue confrontando com **Bairro**



Rio Largo

MUNICÍPIO DE RIO LARGO  
GABINETE DO PREFEITO

VILA RICA com azimute  $268^{\circ} 49' 12,79''$  e distância de **84,49 m** até o vértice **24**, definido pelas coordenadas **E: 187.290,750 m** e **N: 8.951.646,040 m**; segue confrontando com **Bairro VILA RICA** com azimute  $208^{\circ} 18' 03,43''$  e distância de **117,49 m** até o vértice **25**, definido pelas coordenadas **E: 187.234,981 m** e **N: 8.951.542,471 m**; segue confrontando com **Bairro VILA RICA** com azimute  $180^{\circ} 04' 19,80''$  e distância de **86,70 m** até o vértice **26**, definido pelas coordenadas **E: 187.234,872 m** e **N: 8.951.455,774 m**; segue confrontando com **Bairro VILA RICA** com azimute  $93^{\circ} 57' 26,34''$  e distância de **163,40 m** até o vértice **27**, definido pelas coordenadas **E: 187.397,796 m** e **N: 8.951.444,504 m**; segue confrontando com **Bairro VILA RICA** com azimute  $176^{\circ} 31' 38,70''$  e distância de **57,11 m** até o vértice **28**, definido pelas coordenadas **E: 187.401,255 m** e **N: 8.951.387,497 m**; segue confrontando com **Bairro VILA RICA** com azimute  $88^{\circ} 14' 14,13''$  e distância de **125,79 m** até o vértice **29**, definido pelas coordenadas **E: 187.527,093 m** e **N: 8.951.391,370 m**; segue confrontando com **Bairro VILA RICA** com azimute  $159^{\circ} 45' 39,55''$  e distância de **124,65 m** até o vértice **30**, definido pelas coordenadas **E: 187.570,215 m** e **N: 8.951.274,413 m**; segue confrontando com **Bairro VILA RICA** com azimute  $180^{\circ} 43' 11,68''$  e distância de **137,56 m** até o vértice **31**, definido pelas coordenadas **E: 187.568,487 m** e **N: 8.951.136,885 m**; segue confrontando com **Bairro VILA RICA** com azimute  $219^{\circ} 52' 34,87''$  e distância de **309,91 m** até o vértice **32**, definido pelas coordenadas **E: 187.369,796 m** e **N: 8.950.899,054 m**; segue confrontando com **Bairro VILA RICA** com azimute  $243^{\circ} 06' 48,97''$  e distância de **59,34 m** até o vértice **33**, definido pelas coordenadas **E: 187.316,869 m** e **N: 8.950.872,218 m**; segue confrontando com **Bairro VILA RICA** com azimute  $177^{\circ} 57' 06,96''$  e distância de **51,21 m** até o vértice **34**, definido pelas coordenadas **E: 187.318,620 m** e **N: 8.950.823,268 m**; segue confrontando com **Bairro VILA RICA** com azimute  $173^{\circ} 58' 17,73''$  e distância de **102,11 m** até o vértice **35**, definido pelas coordenadas **E: 187.329,217 m** e **N: 8.950.722,919 m**; segue confrontando com **Bairro VILA RICA** com azimute  $263^{\circ} 44' 33,79''$  e distância de **41,81 m** até o vértice **36**, definido pelas coordenadas **E: 187.287,707 m** e **N: 8.950.718,368 m**; segue confrontando com **Bairro VILA RICA** com azimute  $350^{\circ} 25' 35,62''$  e distância de **54,94 m** até o vértice **37**, definido pelas coordenadas **E: 187.278,650 m** e **N: 8.950.772,066 m**; segue confrontando com **Bairro VILA RICA** com azimute  $256^{\circ} 56' 02,14''$  e distância de **54,57 m** até o vértice **38**, definido pelas coordenadas **E: 187.225,492 m** e **N: 8.950.759,729 m**; segue confrontando com **Bairro VILA RICA** com azimute  $317^{\circ} 15' 26,71''$  e distância de **11,74 m** até o vértice **39**, definido pelas coordenadas **E: 187.217,551 m** e **N: 8.950.768,321 m**; segue confrontando com **Bairro VILA RICA** com azimute  $238^{\circ} 07' 54,44''$  e distância de **70,72 m** até o vértice **40**, definido pelas coordenadas **E: 187.157,608 m** e **N: 8.950.731,055 m**; segue confrontando com **Bairro VILA RICA** com azimute  $170^{\circ} 14' 00,27''$  e distância de **13,17 m** até o vértice **41**, definido pelas coordenadas **E: 187.159,834 m** e **N: 8.950.718,123 m**; segue confrontando com **Bairro CENTRO** com azimute  $239^{\circ} 02' 31,24''$  e distância de **272,07 m** até o vértice **42**, definido pelas coordenadas **E: 186.927,362 m** e **N: 8.950.578,671 m**; segue confrontando com **Bairro CENTRO** com azimute  $322^{\circ} 58' 03,36''$  e distância de **158,69 m** até o vértice **43**, definido pelas coordenadas **E: 186.831,791 m** e **N: 8.950.705,349 m**; segue




Rio Largo

MUNICÍPIO DE RIO LARGO  
GABINETE DO PREFEITO

confrontando com **Bairro CENTRO** com azimute  $344^{\circ} 47' 16,00''$  e distância de **257,02 m** até o vértice **44**, definido pelas coordenadas **E: 186.764,355 m** e **N: 8.950.953,348 m**; segue confrontando com **Bairro CENTRO** com azimute  $237^{\circ} 38' 46,91''$  e distância de **467,93 m** até o vértice **45**, definido pelas coordenadas **E: 186.369,210 m** e **N: 8.950.703,030 m**; segue confrontando com **Bairro CENTRO** com azimute  $340^{\circ} 28' 31,18''$  e distância de **9,80 m** até o vértice **46**, definido pelas coordenadas **E: 186.365,936 m** e **N: 8.950.712,264 m**; segue confrontando com **Bairro CENTRO** com azimute  $297^{\circ} 03' 10,89''$  e distância de **47,74 m** até o vértice **47**, definido pelas coordenadas **E: 186.323,370 m** e **N: 8.950.734,001 m**; segue confrontando com **Bairro CENTRO** com azimute  $279^{\circ} 43' 40,33''$  e distância de **26,06 m** até o vértice **48**, definido pelas coordenadas **E: 186.297,562 m** e **N: 8.950.738,426 m**; segue confrontando com **Bairro CENTRO** com azimute  $209^{\circ} 42' 08,39''$  e distância de **105,15 m** até o vértice **49**, definido pelas coordenadas **E: 186.245,458 m** e **N: 8.950.647,088 m**; segue confrontando com **Bairro CENTRO** com azimute  $195^{\circ} 50' 41,87''$  e distância de **53,20 m** até o vértice **50**, definido pelas coordenadas **E: 186.230,933 m** e **N: 8.950.595,909 m**; segue confrontando com **Bairro CENTRO** com azimute  $285^{\circ} 33' 47,07''$  e distância de **33,35 m** até o vértice **51**, definido pelas coordenadas **E: 186.198,904 m** e **N: 8.950.604,829 m**; segue confrontando com **Bairro CENTRO** com azimute  $245^{\circ} 29' 54,38''$  e distância de **34,72 m** até o vértice **52**, definido pelas coordenadas **E: 186.167,183 m** e **N: 8.950.590,372 m**; segue confrontando com **Bairro CENTRO** com azimute  $0^{\circ} 11' 31,86''$  e distância de **102,39 m** até o vértice **53**, definido pelas coordenadas **E: 186.167,527 m** e **N: 8.950.692,720 m**; segue confrontando com **Bairro CENTRO** com azimute  $229^{\circ} 28' 43,74''$  e distância de **106,03 m** até o vértice **54**, definido pelas coordenadas **E: 186.086,897 m** e **N: 8.950.623,804 m**; segue confrontando com **Bairro CENTRO** com azimute  $333^{\circ} 19' 23,60''$  e distância de **855,37 m** até o vértice **55**, definido pelas coordenadas **E: 185.702,871 m** e **N: 8.951.388,126 m**; segue confrontando com **ZONA RURAL** com azimute  $6^{\circ} 29' 14,19''$  e distância de **295,41 m** até o vértice **01** encerrando este perímetro.

**Art.12** O bairro **Manoel Gonçalves** possui a seguinte delimitação perimétrica: inicia-se a descrição deste perímetro no vértice **1**, definido pelas coordenadas **E: 189.052,281 m** e **N: 8.955.635,279 m**; segue confrontando com **ÁREA RURAL**, com azimute  $136^{\circ} 53' 55,39''$  e distância de **239,84 m** até o vértice **2**, definido pelas coordenadas **E: 189.216,164 m** e **N: 8.955.460,158 m**; segue confrontando com **ÁREA RURAL**, com azimute  $105^{\circ} 54' 43,61''$  e distância de **871,33 m** até o vértice **3**, definido pelas coordenadas **E: 190.054,107 m** e **N: 8.955.221,272 m**; segue confrontando com **ÁREA RURAL**, com azimute  $147^{\circ} 30' 28,28''$  e distância de **252,43 m** até o vértice **4**, definido pelas coordenadas **E: 190.189,706 m** e **N: 8.955.008,360 m**; segue confrontando com **ÁREA RURAL**, com azimute  $102^{\circ} 15' 12,26''$  e distância de **643,76 m** até o vértice **5**, definido pelas coordenadas **E: 190.818,801 m** e **N: 8.954.871,731 m**; segue confrontando com **ÁREA RURAL**, com azimute  $91^{\circ} 34' 33,71''$  e distância de **342,67 m** até o vértice **6**, definido pelas coordenadas **E: 191.161,341 m** e **N: 8.954.862,307 m**; segue confrontando com **ÁREA RURAL**, com azimute  $82^{\circ} 00' 32,11''$  e distância de **1812,31 m** até o vértice **7**, definido pelas coordenadas **E: 192.956,055 m** e **N:**





Rio Largo

**MUNICÍPIO DE RIO LARGO**  
**GABINETE DO PREFEITO**

**8.955.114,252 m**; segue confrontando com **ÁREA RURAL**, com **azimute 154° 26' 53,33"** e distância de **470,87 m** até o vértice 8, definido pelas coordenadas **E: 193.159,155 m** e **N: 8.954.689,436 m**; segue confrontando com **ÁREA RURAL**, com **azimute 200° 10' 21,48"** e distância de **606,02 m** até o vértice 9, definido pelas coordenadas **E: 192.950,167 m** e **N: 8.954.120,587 m** com **azimute 212° 25' 14,98"** e distância de **887,14 m** até o vértice 10, definido pelas coordenadas **E: 192.474,541 m** e **N: 8.953.371,722 m**; segue confrontando com **ÁREA RURAL**, com **azimute 199° 05' 00,62"** e distância de **617,17 m** até o vértice 11, definido pelas coordenadas **E: 192.272,761 m** e **N: 8.952.788,472 m**; segue confrontando com **ÁREA RURAL**, com **azimute 184° 59' 16,62"** e distância de **234,08 m** até o vértice 12, definido pelas coordenadas **E: 192.252,408 m** e **N: 8.952.555,273 m**; segue confrontando com **ÁREA RURAL**, com **azimute 154° 16' 18,93"** e distância de **111,09 m** até o vértice 13, definido pelas coordenadas **E: 192.300,634 m** e **N: 8.952.455,193 m**; segue confrontando com **ÁREA RURAL**, com **azimute 177° 22' 31,39"** e distância de **1204,85 m** até o vértice 14, definido pelas coordenadas **E: 192.355,807 m** e **N: 8.951.251,603 m**; segue confrontando com **ÁREA RURAL**, com **azimute 163° 32' 12,19"** e distância de **1181,66 m** até o vértice 15, definido pelas coordenadas **E: 192.690,691 m** e **N: 8.950.118,387 m**; segue confrontando com o Bairro **SENADOR BENEDITO DE LIRA**, com **azimute 250° 47' 20,25"** e distância de **1854,04 m** até o vértice 16, definido pelas coordenadas **E: 190.939,896 m** e **N: 8.949.508,317 m**; segue confrontando com o Bairro **MATA DO ROLO**, com **azimute 337° 39' 45,96"** e distância de **3252,61 m** até o vértice 17, definido pelas coordenadas **E: 189.703,718 m** e **N: 8.952.516,860 m**; segue confrontando com o Bairro **DISTRITO INDUSTRIAL**, com **azimute 348° 12' 02,21"** e distância de **3'185,73 m** até o vértice 1, encerrando este perímetro.

**Art. 13 O Distrito Industrial** possui a seguinte delimitação perimétrica: inicia-se a descrição deste perímetro no vértice 1, definido pelas coordenadas **E: 188.855,676 m** e **N: 8.959.110,415 m**; segue confrontando com **ZONA RURAL** com **azimute 254° 48' 32,26"** e distância de **4.906,55 m** até o vértice 2, definido pelas coordenadas **E: 184.120,571 m** e **N: 8.957.824,711 m**; segue confrontando com **ZONA RURAL** com **azimute 175° 08' 50,83"** distância de **952,75 m** até o vértice 3, definido pelas coordenadas **E: 184.201,165 m** e **N: 8.956.875,380 m**; segue confrontando com **ZONA RURAL** com **azimute 100° 49' 57,08"** e distância de **1.550,95 m** até o vértice 4, definido pelas coordenadas **E: 185.724,476 m** e **N: 8.956.583,897 m**; segue confrontando com **ZONA RURAL** com **azimute 142° 39' 48,28"** e distância de **1.548,22 m** até o vértice 5, definido pelas coordenadas **E: 186.663,463 m** e **N: 8.955.352,932 m**; segue confrontando com **ZONA RURAL** com **azimute 212° 27' 17,11"** e distância de **1.202,43 m** até o vértice 6, definido pelas coordenadas **E: 186.018,198 m** e **N: 8.954.338,302 m**; segue confrontando com **ZONA RURAL** com **azimute 145° 35' 00,52"** e distância de **465,84 m** até o vértice 7, definido pelas coordenadas **E: 186.281,492 m** e **N: 8.953.954,009 m**; segue confrontando com **ZONA RURAL** com **azimute 93° 45' 19,84"** e distância de **352,49 m** até o vértice 8, definido pelas coordenadas **E: 186.633,223 m** e **N: 8.953.930,921 m**; segue confrontando com **ZONA RURAL** com **azimute 161° 40' 11,47"** e distância de **783,70 m** até o vértice 9, definindo pelas coordenadas **E:**




Rio Largo

MUNICÍPIO DE RIO LARGO  
GABINETE DO PREFEITO

186.879,690 m e N: 8.953.186,985 m; segue confrontando com ZONA RURAL com azimute 217° 13' 13,45" e distância de 1.890,35 m até o vértice 10, definindo pelas coordenadas E: 185.736,251 m e N: 8.951.681,673 m; segue confrontando com Bairro LOURENÇO DE ALBUQUERQUE com azimute 85° 39' 52,69" e distância de 993,97 m até o vértice 11, definindo pelas coordenadas E: 186.727,380 m e N: 8'951'756,812 m; segue confrontando com Bairro LOURENÇO DE ALBUQUERQUE com azimute 338° 38' 50,35" e distância DE 552,47 m até o vértice 12, definido pelas coordenadas E: 186.526,221 m e N: 8.952.271,359 m; segue confrontando com Bairro LOURENÇO DE ALBUQUERQUE com azimute 82° 51' 24,06" e distância de 714,80 m até o vértice 13, definido pelas coordenadas E: 187.235,469 m e N: 8.952.360,245 m; segue confrontando com Bairro LOURENÇO DE ALBUQUERQUE com azimute 112° 51' 19,44" e distância de 686,99 m até o vértice 14, definindo pelas coordenadas E: 187.868,523 m e N: 8.952.093,413 m; segue confrontando com Bairro VILA RICA com azimute 89° 05' 21,43" e distância de 1.103,00 m até o vértice 15, definido pelas coordenadas E: 188.971,379 m e N: 8'952'110,945 m; segue confrontando com Bairro VILA RICA com azimute 179° 05' 21,41" e distância de 408,41 m até o vértice 16, definido pelas coordenadas E: 188'977,870 m e N: 8'951'702,581 m; segue confrontando com Bairro VILA RICA com azimute 108° 46' 36,65" e distância de 373,70 m até o vértice 17, definido pelas coordenadas E: 186.676,591 m e N: 8.952.430,033 m; segue confrontando com Bairro VILA RICA com azimute 227° 24' 50,17" e distância de 249,58 m até o vértice 18, definido pelas coordenadas E: 186.492,837 m e N: 8.952.261,145 m; segue confrontando com Bairro MATA DO ROLO com azimute 154° 34' 32,16" e distância de 174,83 m até o vértice 19, definido pelas coordenadas E: 186.567,893 m e N: 8.952.103,251 m; segue confrontando com Bairro MANOEL GONÇALVES com azimute 134° 59' 60,00" e distância de 179,75 m até o vértice 20, definido pelas coordenadas E: 186.694,994 m e N: 8.951.976,150 m; segue confrontando com Bairro MANOEL GONÇALVES com azimute 165° 52' 21,61" e distância de 228,08 m até o vértice 21, definido pelas coordenadas E: 186.750,663 m e N: 8.951.754,969 m; segue confrontando com ZONA RURAL com azimute 263° 18' 45,09" e distância de 1072,21 m até o vértice 22, definido pelas coordenadas E: 185.685,746 m e N: 8.951.630,106 m; segue confrontando A ZONA RURAL com azimute 27° 07' 19,02" e distância de 180,64 m até o vértice 23, definido pelas coordenadas E: 185.768,098 m e N: 8.951.790,884 m; segue delimitando este perímetro pela ZONA RURAL, com azimute 343° 20' 38,98" e distância de 6252,14 m até o vértice 24, definido pelas coordenadas E: 183'976,096 m e N: 8.957.780,707 m; segue pelo LIMITE MUNICIPAL confrontando com ZONA RURAL, com azimute 74° 21' 29,61" e distância de 4945,91 m até o vértice 1, encerrando este perímetro.

**Art. 14.** Todas as coordenadas descritas nesta Lei estão georreferenciadas ao Sistema Geodésico Brasileiro e encontram-se representadas no sistema de projeção Universal Transversa de Mercator (UTM), referenciadas ao Meridiano Central 33° W, fuso 25 SUL, tendo como *Datum* o SIRGAS2000 e todos os azimutes e distâncias, área e perímetro foram calculados no plano de projeção UTM.




Rio Largo

**MUNICÍPIO DE RIO LARGO**  
**GABINETE DO PREFEITO**

**Art. 15** Fica o Poder Executivo Municipal, através da Secretaria Municipal de Infraestrutura, obrigado a implantar a sinalização dos Bairros, inclusive as placas de logradouros públicos, no prazo de 01 (um) ano, a contar da data de publicação desta Lei.

**Art. 16** Esta Lei entra em vigor na data de sua publicação, revogadas as disposições em contrário.

Rio Largo/AL, 09 de janeiro de 2025.

  
**PEDRO CARLOS DA SILVA NETO**  
Prefeito

**PREFEITURA**  
**RIO LARGO**  
Cidade da Gente



Rio Largo

**MUNICÍPIO DE RIO LARGO  
GABINETE DO PREFEITO**

**BIOGRAFIAS**

**GUSTAVO PAIVA**

À frente das empresas e do seu tempo, Gustavo Paiva revelou-se um empresário muito diferente dos tradicionais líderes de uma economia atrasada e ainda carregada das relações escravistas abolidas poucos anos antes no país.

As leis trabalhistas engatinhavam no Brasil quando Gustavo Paiva passou a adotar relações mais humanizadas entre a empresa que administrava e os trabalhadores, fazendo investimentos para proporcionar educação, saúde, lazer e cultura aos operários, sem descuidar de garantir os direitos trabalhistas, mesmo ainda não estabelecidos em lei.

Em Rio Largo, criou as Escolas Reunidas da Companhia Alagoana, uma contribuição importante para a superação do analfabetismo, que atingia 80% da população naquela época. O primeiro Grupo Escolar ou Escola Modelo foi criado em 1919 e oferecia ensino até ao 4º ano primário. O futuro Grupo Escolar Gustavo Paiva recebia a matrícula de cerca de 1.000 alunos por ano, todos filhos de operários.

Tudo era financiado pela Companhia Alagoana de Fiação e Tecidos. Os alunos recebiam alimentação, vestuário, uniformes de diária e de gala e fantasias especiais. Os melhores alunos tinham o seu nome divulgado no Boletim semanal que era distribuído com a população.

Gustavo Paiva acreditava que a religião também contribui para melhorar a qualidade de vida. Sempre demonstrando ser profundamente religioso, mandou erguer a Capela que foi posteriormente consagrada ao Sagrado Coração de Jesus, inaugurada em 19 de março de 1924.

Aos 37 anos de idade, após receber homenagens dos operários em Rio Largo, Gustavo Paiva agradeceu e disse que persiste na sua cruzada para melhorar as condições de vida dos operários, e revelou que por ter esta postura, já o tinham chamado até de comunista. Os operários de Rio Largo, na verdade, se referiam a ele como Comendador do Povo, outorgando-lhe um título que nunca recebeu.

Querendo dividir com o resto do país a sua experiência administrativa, Gustavo Paiva enviou um telegrama ao presidente da República propondo a criação de uma ordem honorífica para recompensar os trabalhadores brasileiros que tenham trabalhado por longos anos em uma mesma empresa. Citou o exemplo da França, onde isso ocorria com os trabalhadores que permanecem por 25 anos em um mesmo estabelecimento.



Rio Largo

**MUNICÍPIO DE RIO LARGO**  
**GABINETE DO PREFEITO**

Essa proposta foi noticiada no Jornal do Brasil de 27 de agosto de 1938 e inspirava-se no fato de haver a Companhia Alagoana de Fiação e Tecidos, ao comemorar seus 50 anos, ter mandado cunhar medalhas de ouro para quatro dos seus trabalhadores, cada um deles com 49 anos de serviço. O presidente Getúlio Vargas gostou da ideia e encaminhou a proposta ao ministro do Trabalho Waldemar Falcão.

No dia 27 de outubro de 1943, durante a noite sentiu um mal súbito e foi socorrido pelos médicos e no final daquela noite um colapso cardíaco pôs fim a sua vida. Sua partida prematura foi tão sentida pelos operários e pela população de Rio Largo.

**LOURENÇO CAVALCANTI DE ALBUQUERQUE**

Foi este Lourenço Cavalcanti de Albuquerque, genro do Barão de Atalaia, que se bacharelou em Direito pela Faculdade de Direito de Recife em 1863 e representou Alagoas e o Partido Liberal na Câmara Geral (atual Câmara dos Deputados) em 1867.

Já como deputado federal, foi auditor de Guerra no quartel do General Osório durante a Guerra do Paraguai, ocorrida entre 1864-1870.

Foi ainda ministro dos Estrangeiros do Gabinete de Marquês de Paranaguá em 1883 e da Agricultura, Comércio e Obras Públicas do Gabinete de Ouro Preto, de 16 de dezembro de 1882 a 7 de janeiro de 1883 e entre 7 de junho e 15 de novembro de 1889.

Coube a ele, em 22 de junho de 1889, assinar o decreto nº 10.256 autorizando a construção de um ramal ferroviário interligando o engenho Riachão (Rio Largo) e Atalaia. O projeto dessa ferrovia previa que este ramal deveria passar pela cidade do Pilar antes de atingir a então vila de Atalaia.

**MANOEL GONÇALVES DA SILVA**

Manoel Gonçalves da Silva nasceu no dia 19 de novembro de 1919 no município de Murici, Alagoas. É filho de Joaquim Gonçalves da Silva e Deolinda Gomes de Moura, ambos trabalhadores rurais.

A estagnação econômica da época no nordeste brasileiro, em contraste com a prosperidade econômica de outras regiões do país, especialmente do Sudeste, foram fatores determinantes para que no ano de 1939, com vinte anos de idade, Manoel



Rio Largo

**MUNICÍPIO DE RIO LARGO**  
**GABINETE DO PREFEITO**

Gonçalves, em busca de melhores condições de vida, migrou para o Rio de Janeiro – RJ onde trabalhou na Companhia Light.

Ao regressar para Alagoas arrendou uma fazenda na cidade de Murici para plantação de cana-de -açúcar que era fornecida à Usina São Simeão e casou-se com Dona Corália. Dessa união nasceram 05 filhos: Nadeje Gonçalves da Silva, Dorgival Gonçalves da Silva (In memorian), Rubens Gonçalves da Silva, Gilberto Gonçalves da Silva e Liege Gonçalves da Silva.

Desistiu de trabalhar com agricultura e no dia 07 de setembro de 1967 Manoel Gonçalves, Dona Corália e seus filhos chegaram para residir na cidade de Rio Largo/Alagoas, realizando assim o seu grande sonho que era tirar os seus filhos da zona rural e trazê-los para a cidade com o objetivo de matriculá-los na escola e assim vê-los formados e preparados para a vida.

Na cidade de Rio Largo/Alagoas abriu um ponto comercial de gêneros alimentícios e sustentou seus filhos com esse negócio. Inicialmente pretendia abrir seu ponto comercial no centro da cidade, mas mesmo com sua simplicidade tinha uma visão de futuro além do seu tempo, e preocupado com as cheias do Rio Mundaú decidiu instaurar seu comércio na parte alta da cidade na Rua Santa Luzia (rua em frente ao Cemitério São Vicente) e em seguida transferiu seu ponto comercial para a Rua Nova, localizada no Alto do São Miguel. Correndo em suas veias o amor pelo comércio e pelo empreendedorismo, dedicou 13 anos de sua vida ao comércio, sempre prestando um trabalho de excelência.

Homem íntegro, organizado, prudente em suas decisões, cumpridor dos seus direitos, responsável pelo seu lar e pela família e bem quisto pelas pessoas. Mesmo tendo apenas o ensino primário, se preocupava com a educação dos filhos e os matriculou na Escola Municipal de Ensino Fundamental Pompeu Sarmiento. Dos seus cinco filhos, 3 concluíram o Ensino Médio e dois o Ensino Superior: Gilberto Gonçalves da Silva e Rubens Gonçalves da Silva que são bachareis em Direito.

Em 10 de outubro de 2008, aos oitenta e oito anos, Manoel Gonçalves da Silva morreu vítima de problemas respiratórios, deixando um legado de um homem bom e trabalhador.



Rio Largo

**MUNICÍPIO DE RIO LARGO**  
**GABINETE DO PREFEITO**

**SENADOR BENEDITO DE LIRA**

É formado em Direito pela Faculdade de Direito da UFAL. Começou sua carreira política como vereador em sua cidade natal entre 1966 a 1970, e depois foi vereador em Maceió por dois mandatos consecutivos, entre 1973 a 1976 e entre 1977 a 1982.

Foi Deputado Estadual por três mandatos consecutivos, vencendo as eleições de 1982 pelo PDS, reeleito em 1986 pelo PFL e novamente reeleito em 1990. Em 1994, chega ao Congresso Nacional eleito Deputado Federal com 34.217 (6,98%) dos votos do estado.

Nas eleições de 1998 concorreu como Vice-Governador na chapa liderada pelo então Governador Manuel Gomes de Barros, candidato à reeleição. Terminando derrotados pela chapa de Ronaldo Lessa do PSB. Volta à Câmara dos Deputados em 2002, eleito Deputado Federal pelo PTB e reeleito em 2006 já pelo PP.



Disputou uma vaga para o Senado Federal em 2010, sendo o candidato mais votado e eleito com 904.345 votos válidos, representando 35,94%. Foi eleito prefeito da pequena Barra de São Miguel, polo turístico da Região Metropolitana de Maceió, nas Eleições Municipais de 2020.

Em 2013 o senador Benedito de Lira recebeu o título de Cidadão Honorário de Rio Largo, numa cerimônia na Câmara Municipal que reuniu dezenas de pessoas. Benedito fez um discurso agradecendo a iniciativa dos vereadores e desafiou todas as forças políticas a realizar um esforço para resgatar o progresso da cidade.

Benedito de Lira lembrou a campanha eleitoral quando recebeu 25 mil votos, mais de 70% do eleitorado de Rio Largo. “Assumi um compromisso de realizar uma grande obra nesta cidade e aí está o VLT, transportando o povo de Rio Largo com uma tarifa de cinquenta centavos.”, disse o senador.

Foram investidos cerca de 170 milhões no VLT, a maior dos recursos (110 milhões) foram consignados por emendas parlamentares que Benedito de Lira apresentou como deputado federal e também como senador e também foi um grande patrono da cidade de Rio Largo.

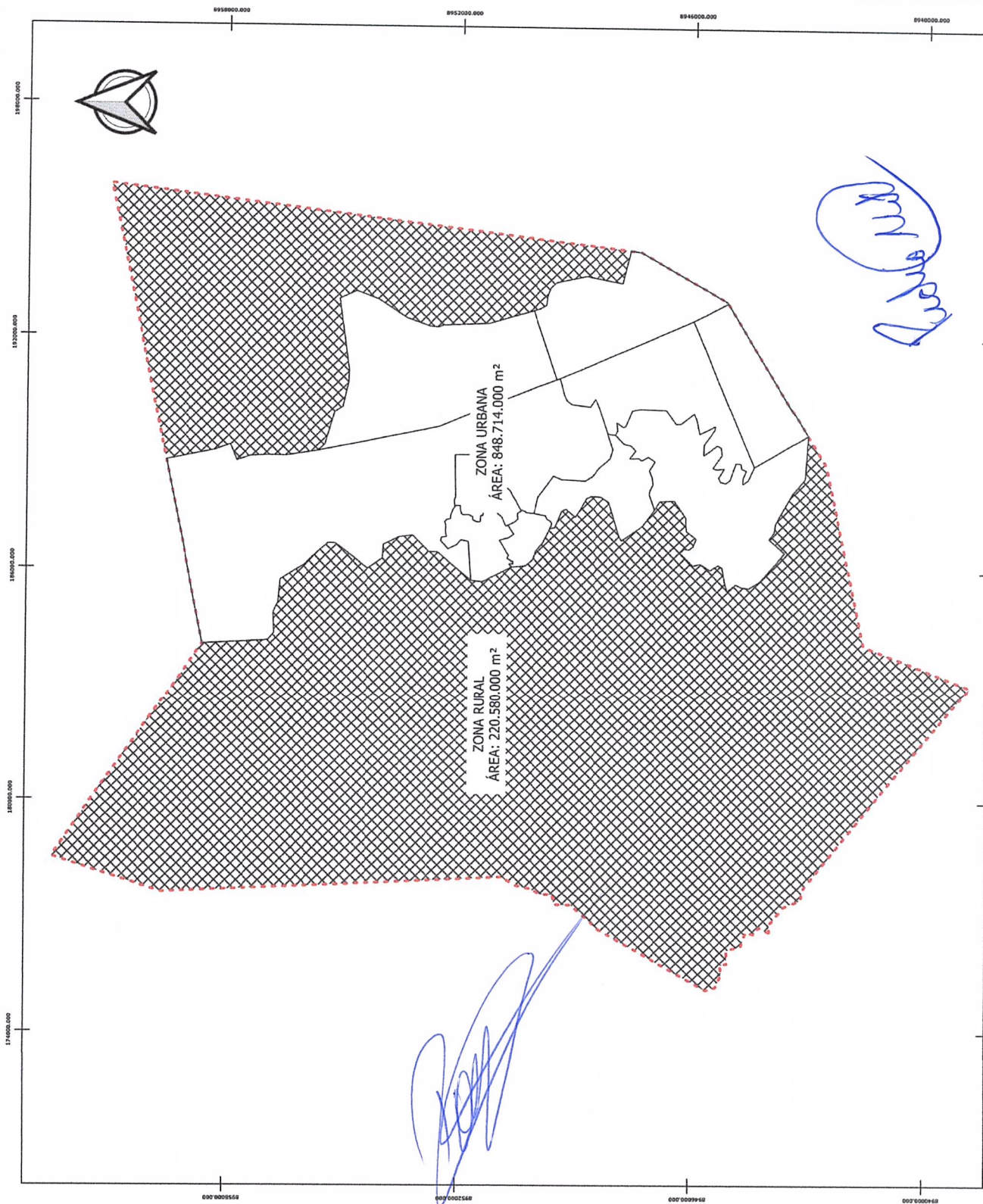
# ABAIRRAMENTO DO PERÍMETRO URBANO DE RIO LARGO



Escala Gráfica  
Escala numérica: 1/99000


## LEGENDA

- Limite de Abairramento
- - - Limite Municipal IBGE 2000
- ▒ Zona Rural
- Zona Urbana



Responsável pelo projeto:  
Vitor Heitor Abreu Barros  
CAU/AL A283939-3

# ABAIRRAMENTO DO PERÍMETRO URBANO DE RIO LARGO



Escala Gráfica  
Escala numérica: 1/99000

## LEGENDA

- Limite Municipal IBGE 2000
- Limite de Bairros
- Centro
- Brasil Novo
- Gustavo Paiva
- Manoel Gonçalves
- Mata do Rolo
- Utinga
- Jesus Cristo
- Lourenço de Albuquerque
- Vila Rica
- Distrito Industrial
- Senador Benedito de Lira

Responsável pelo projeto:  
Vitor Heitor Abreu Barros  
CAU/AL A283939-3

# ABAIRRAMENTO DO PERÍMETRO URBANO DE RIO LARGO



Escala Gráfica  
Escala numérica: 1/99000

## LEGENDA

- Limite de Abairramento
- Limite Municipal IBGE 2000

Responsável pelo projeto:  
Vitor Heitor Abreu Barros  
CAU/AL A283939-3





**Câmara Municipal de Rio Largo - AL - Rio Largo - AL**  
Sistema de Apoio ao Processo Legislativo



000014

**COMPROVANTE DE PROTOCOLO - Autenticação: 12025/01/10000014**

<b>Número / Ano</b>	000014/2025
<b>Data / Horário</b>	10/01/2025 - 12:01:00
<b>Ementa</b>	PLE Nº 03/2025 - Dispõe sobre delimitação das áreas que compõem os bairros da cidade de Rio Largo/AL e define suas denominações.
<b>Autor</b>	Pedro Carlos da Silva Neto - Prefeito
<b>Natureza</b>	Legislativo
<b>Tipo Matéria</b>	Projeto de Lei Ordinária Executivo
<b>Número Páginas</b>	27
<b>Número da Matéria</b>	3
<b>Emitido por</b>	sapladm



ESTADO DE ALAGOAS  
Câmara Municipal de Rio Largo  
Rua Euclides Alfonso de Mello, s/nº - CEP 57100-000  
Fone 3261-1040 – Rio Largo - AL

APROVADO  
Por 12 X

Em 04/12/2025

Presidente

**EMENDA MODIFICATIVA Nº 01 AO PROJETO DE LEI Nº 003, DE 09 DE JANEIRO DE 2025**  
(Autoria: Comissão de Justiça, Legislação e Redação Final)

Os Vereadores que esta subscrevem, com assento nesta **CASA LEGISLATIVA**, nos termos do art. 123 §1º, I do **REGIMENTO INTERNO**, propõe a seguinte emenda modificativa ao **PROJETO DE LEI Nº 003, DE 09 DE JANEIRO DE 2025 – DISPÕE SOBRE A DELIMITAÇÃO DAS ÁREAS QUE COMPÕEM OS BAIRROS DA CIDADE DE RIO LARGO -ALAGOAS E DEFINE SUAS DENOMINAÇÕES.**

**EMENDA MODIFICATIVA 01/2025**


**Art. 1º** - Modifica a redação do art. 2º e dos itens 02 e 10 do mesmo artigo do PROJETO DE LEI Nº 003 DE 09 DE JANEIRO DE 2025, que dispõe sobre a delimitação das áreas que compõem os bairros da cidade de Rio Largo – Alagoas e define suas denominações, que passa a ter a seguinte redação.

**“Art. 2º** Ficam definidos como área urbana da cidade de Rio Largo/AL, os 09 (nove) bairros e 01 (um) Distrito Industrial, como demonstrado no mapa do Anexo I, com as seguintes denominações e suas delimitações:

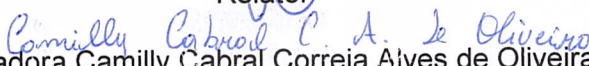
- 01 – BRASIL NOVO
- 02 – PREFEITO ANTÔNIO LINS DE SOUZA
- 03 – UTINGA
- 04 – GUSTAVO PAIVA
- 05 – MATA DO ROLO
- 06 – CENTRO
- 07 – VILA RICA
- 08 – LOURENÇO DE ALBUQUERQUE
- 09 – SENADOR BENEDITO DE LIRA
- 10 – DISTRITO INDUSTRIAL

**Art. 2º** Fica estabelecido que todas as ocorrências das antigas denominações referentes aos itens do art. 2º, modificados nesta Emenda, deverão ser substituídas por “Prefeito Antônio Lins de Souza” e “Senador Benedito de Lira”, respectivamente, em todos os artigos, anexos, mapas e descrições perimétricas que compõem o projeto de lei nº 003/2025, de modo a assegurar a padronização e a integridade técnico-jurídica do diploma legislativo

Sala das Comissões, 25 de novembro de 2025.

  
Vereador Márcio Soares Cavalcante  
Presidente

  
Vereador Douglas Henrique de França Costa  
Relator

  
Vereadora Camilly Cabral Correia Aíves de Oliveira  
Membro



ESTADO DE ALAGOAS  
Câmara Municipal de Rio Largo  
Rua Euclides Alfonso de Mello, s/nº - CEP 57100-000  
Fone 3261-1040 – Rio Largo - AL

**Cont. da Emenda Modificativa nº 01/2025 – PL 03/2025**

**JUSTIFICATIVA**


A alteração proposta busca promover a adequada identificação territorial dos bairros da cidade de Rio Largo e aprimorar o alinhamento entre a legislação municipal e a realidade socio espacial vivenciada pela população.

A denominação “Prefeito Antônio Lins de Souza” proposta para o atual item 02 do Art. 2º decorre do uso histórico e consolidado desse nome pelos moradores, instituições públicas, estabelecimentos comerciais e agentes privados. A toponímia urbana deve refletir a identidade social e o reconhecimento coletivo da população, pois a nomenclatura dos bairros integra o ordenamento territorial, facilita a prestação de serviços públicos e assegura maior precisão no planejamento urbano. A manutenção do nome popular amplamente difundido afasta ambiguidades, evita divergências cadastrais e contribui para a fluidez de informações no âmbito imobiliário, fiscal e georreferenciado.


Quanto à denominação “Senador Benedito de Lira” para o item 09, a alteração preserva a justa homenagem ao representante público que contribuiu de forma significativa para o desenvolvimento de Rio Largo..

Diante disso, a presente emenda corrige discrepâncias, fortalece a aderência cultural à nomenclatura dos bairros, assegura segurança jurídica à futura legislação e aprimora instrumentos de gestão territorial, cadastro municipal, regularização fundiária, geoprocessamento e serviços públicos.

Sala das Comissões, 25 de novembro de 2025.

  
Vereador Márcio Soares Cavalcante  
Presidente

  
Vereador Douglas Henrique de França Costa  
Relatora

  
Vereadora Camilly Cabral Correia Alves de Oliveira  
Membro